

ValOngo
 12º TRAIL SANTA JUSTA
 DIA 28 DE JULHO
 TRÂNSITO CONDICIONADO


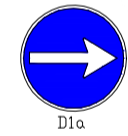




ValOngo
 12º TRAIL SANTA JUSTA
 DIA 28 DE JULHO
 TRÂNSITO CONDICIONADO

ValOngo
 12º TRAIL SANTA JUSTA
 DIA 28 DE JULHO
 TRÂNSITO CONDICIONADO

ValOngo
 12º TRAIL SANTA JUSTA
 DIA 28 DE JULHO
 (ENTRE AS 07H00 E AS 09H30)
 TRÂNSITO INTERROMPIDO

ValOngo
 12º TRAIL SANTA JUSTA
 ENTRE AS 14H00 DO DIA 27 E AS 15H00 DO DIA 28 DE JULHO
 TRÂNSITO INTERROMPIDO

LEGENDA - SINAIS DE TRÂNSITO A COLOCAR:

-  C3
-  D1a
-  C1
-  C2
-  C11b
-  D1c

(Cn) - Localização das barreiras metálicas

Revisão	Data	Descrição sintética das alterações	Desenhou

MUNICÍPIO DE VALONGO
 DEPARTAMENTO DE OBRAS, PROJETOS E MOBILIDADE - DIVISÃO DE MOBILIDADE E GESTÃO DO ESPAÇO PÚBLICO

Designação do projeto: 12º TRAIL SANTA JUSTA
 Localização: SANTA JUSTA
 Fase/Descrição: EXECUÇÃO



NOTA:
 ESTA PLANTA DEVE DE SER ANALISADA EM CONJUNTO COM A INFORMAÇÃO QUE A ACOMPANHA

Especialidade: SINALIZAÇÃO E TRÂNSITO Título do desenho: PLANTA	Autor: Rosa Ferreira	Projetista/Desenhador: Rosa Ferreira	Escala: S/ESC	Data: maio 2024
Código do desenho: 2024/150.20.101/165.DOPM.DMGEP.PLT01.R02				