	<u>PLANTA DE SINALIZAÇÃO TEMPORÁRIA</u>		Número 1	Página 1/4	
	Empreitada: “Programa Municipal de Acessibilidades para Todos de Valongo - Intervenções de 2019 – Rua do Mercado”			PSS.13.02	
	Dono da Obra: Município de Valongo		Fiscalização: Município de Valongo		
	Projetista: Município de Valongo		Empreiteiro: DIZconstrução, Lda		


Intervenção: Rua do Mercado, 4440- 452 Valongo

Coordenadas: 41°11'29.2"N 8°30'04.8"W / 41.191432, -8.501345

Início dos Trabalhos: 14/09/2020

Conclusão dos Trabalhos: Após 180 dias

Trabalhos a executar: Demolições, movimentos de terras, Infraestruturas e pavimentações – Até às escadas de acesso à Av. Primeiro de Maio / Casa das Bifanas

	<u>PLANTA DE SINALIZAÇÃO TEMPORÁRIA</u>		Número 1	Página 2/4	
	Empreitada: “Programa Municipal de Acessibilidades para Todos de Valongo - Intervenções de 2019 – Rua do Mercado”			PSS.13.02	
	Dono da Obra: Município de Valongo		Fiscalização: Município de Valongo		
	Projetista: Município de Valongo		Empreiteiro: DIZconstrução, Lda		


LOCALIZAÇÃO DA EMPREITADA – RUA DO MERCADO, VALONGO



DIZCONSTRUÇÃO Lda
Parque do EDT – Agração , Telões
4600-758 Amarante

Tel. (+351) 913 913 403
Tel. (+351) 914 076 211
E-mail. geral@diz.com.pt

NIF: 514 129 000
Capital Social: 500.000,00€
Alvará: 83395

	PLANTA DE SINALIZAÇÃO TEMPORÁRIA		Número 1	Página 3/4	
	Empreitada: “Programa Municipal de Acessibilidades para Todos de Valongo - Intervenções de 2019 – Rua do Mercado”			PSS.13.02	
	Dono da Obra: Município de Valongo		Fiscalização: Município de Valongo		
	Projetista: Município de Valongo		Empreiteiro: DIZconstrução, Lda		

SINALIZAÇÃO A ADOTAR NA OBRA - RUA DO MERCADO, VALONGO - 1ª INTERVENÇÃO



1ª Intervenção

Só é permitido o acesso às garagens

2ª Intervenção


Observações: Para a realização desta empreitada, na zona assinalada como “1ª intervenção” propomos:

- Interdição da circulação de trânsito automóvel neste local; É proibido o estacionamento automóvel.
- Delimitação de um corredor para circulação pedonal;
- Delimitação do local de trabalhos através de rede sinalizadora, PMP's e cones.
- A sinalização temporária será colocada com um afastamento de 20 metros, entre sinais.
- A colocação da sinalização será executada pela ordem em que os utentes a vão encontrar: primeiro a sinalização de aproximação, depois a de posição e por último a final. A desmontagem da sinalização será executada pela ordem inversa àquela por que foi montada.

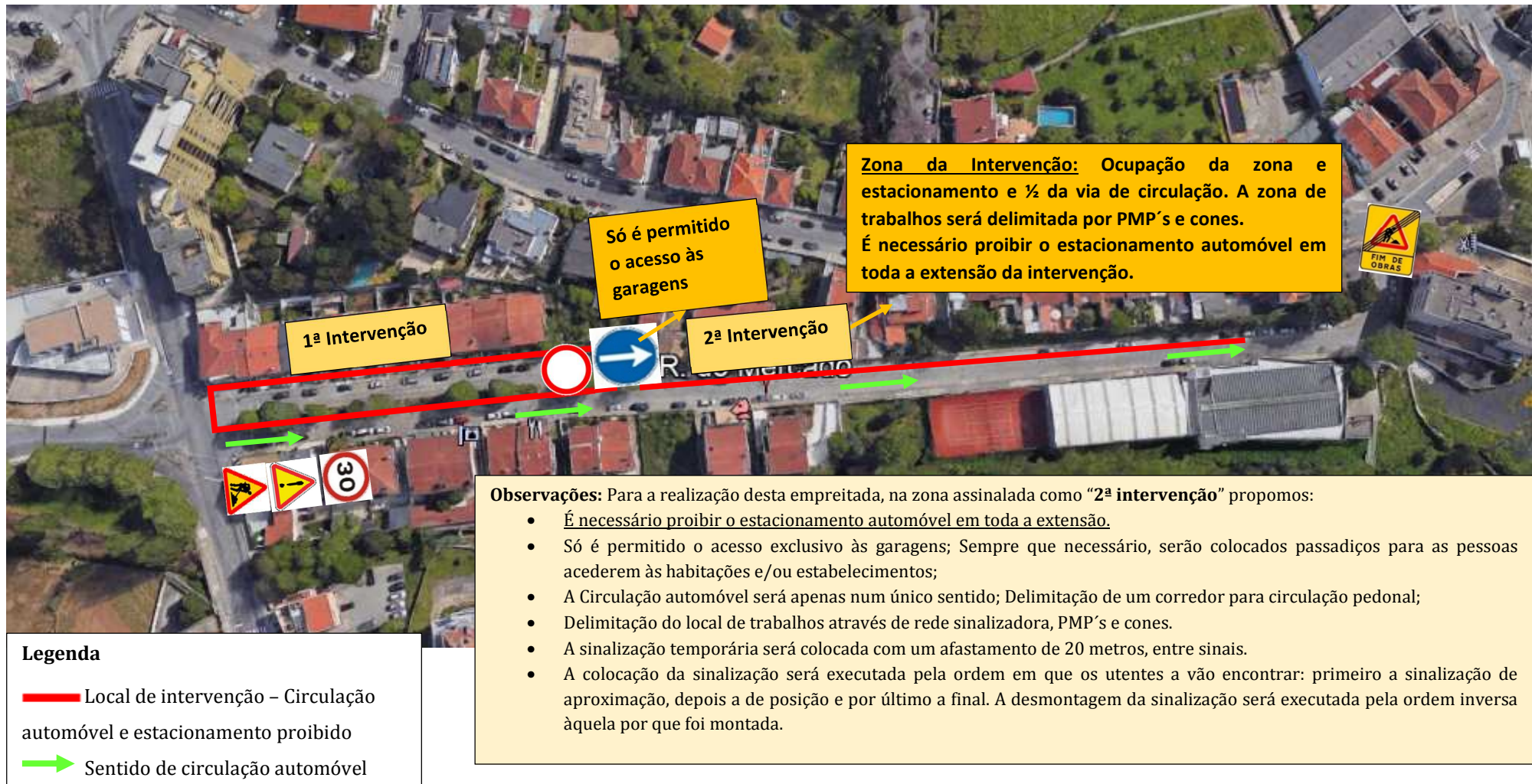
Legenda

— Local de intervenção – Circulação automóvel e estacionamento proibido.

→ Sentido de circulação automóvel

	PLANTA DE SINALIZAÇÃO TEMPORÁRIA		Número 1	Página 4/4	
	Empreitada: “Programa Municipal de Acessibilidades para Todos de Valongo - Intervenções de 2019 – Rua do Mercado”			PSS.13.02	
	Dono da Obra: Município de Valongo		Fiscalização: Município de Valongo		
	Projetista: Município de Valongo		Empreiteiro: DIZconstrução, Lda		

SINALIZAÇÃO A ADOTAR NA OBRA – RUA DO MERCADO, VALONGO – 2ª INTERVENÇÃO



Só é permitido o acesso às garagens

1ª Intervenção

2ª Intervenção

Zona da Intervenção: Ocupação da zona e estacionamento e ½ da via de circulação. A zona de trabalhos será delimitada por PMP's e cones. É necessário proibir o estacionamento automóvel em toda a extensão da intervenção.

Observações: Para a realização desta empreitada, na zona assinalada como “2ª intervenção” propomos:

- É necessário proibir o estacionamento automóvel em toda a extensão.
- Só é permitido o acesso exclusivo às garagens; Sempre que necessário, serão colocados passadiços para as pessoas acederem às habitações e/ou estabelecimentos;
- A Circulação automóvel será apenas num único sentido; Delimitação de um corredor para circulação pedonal;
- Delimitação do local de trabalhos através de rede sinalizadora, PMP's e cones.
- A sinalização temporária será colocada com um afastamento de 20 metros, entre sinais.
- A colocação da sinalização será executada pela ordem em que os utentes a vão encontrar: primeiro a sinalização de aproximação, depois a de posição e por último a final. A desmontagem da sinalização será executada pela ordem inversa àquela por que foi montada.

Legenda

— Local de intervenção – Circulação automóvel e estacionamento proibido

→ Sentido de circulação automóvel