




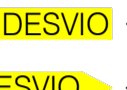
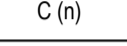








- LEGENDA:
-  (a) - SINAL DE TRÁNSITO C1 A COLOCAR
 -  C1
 -  (a) - SINAL DE TRÁNSITO C11a A COLOCAR
 -  C11b
 -  (a) - SINAL DE TRÁNSITO C11b A COLOCAR
 -  - ÁREA INTERROMPIDA AO TRÁNSITO
 -  - PERCURSO DA PROVA
 -  - DESVIOS DE TRÁNSITO
 -  **DESVIO** - SINAL DE DESVIO À ESQUERDA (SDE)
 -  **DESVIO** - SINAL DE DESVIO À DIREITA (SDD)
 -  C (n) - LOCALIZAÇÃO DE BARRERAS METÁLICAS

Revisão	Data	Descrição sintética das alterações	Desenhou	Verificou

MUNICÍPIO DE VALONGO
 DIVISÃO DE PROJETOS, OBRAS E MOBILIDADE - UNIDADE DE MOBILIDADE E GESTÃO DO ESPAÇO PÚBLICO
 Designação do projeto: III CORRIDA DE SÃO SILVESTRE DE ERMESINDE .DPOM/UMEP.2019
 Localização: ERMESINDE
 Fase/Descrição: PROJETO

VALONGO • UM TERRITÓRIO A DESCOBRIR

Especialidade: PROJETO VIÁRIO

Título do desenho: PLANTA COM OS CONDIÇÃOAMENTOS DE TRÁNSITO EVENTO AGENDADO PARA 27 DEZEMBRO DE 2019

Autor: Eng.ª Alzira Torres	Desenhador: Bruno Castro	Escala: 1/5000	Data: novembro 19
----------------------------	--------------------------	----------------	-------------------

Código do desenho: 01.DPOM.2019.R00

ÁREA DESTINADA AO PROJETISTA