



Volta a Portugal Santander

Resumo das etapas

Data	Etapa N°	Partida		Chegada		Km	Metas Volantes	Prémios Montanha
		Local	Hora*	Local	Hora			
31/jul	Prólogo	Viseu	14:30	Viseu	17:27	6		
01/ago	1ª	Miranda do Corvo	12:50	Leiria	17:28	174,7	18,8 109 145,5	38 (1ª) 59,5 (4ª) 77,3 (4ª) 101,8 (2ª)
02/ago	2ª	Marinha Grande	12:15	Loures (Stº Ant. dos Cavaleiros)	17:27	198,5	67,8 109,7 137,8	155,2 (3ª) 198,5 (4ª)
03/ago	3ª	Santarém	12:15	Castelo Branco	17:21	194,1	10,2 71,7 165	92,7 (4ª) 118,7 (3ª) 159 (4ª) 181,3 (4ª)
04/ago	4ª	Pampilhosa da Serra	13:15	Covilhã (Torre)	17:21	145,0	69,3 89,2 125,3	8,6 (2ª) 30,3 (3ª) 46,9 (4ª) 101,2 (3ª) 145 (Esp)
05/ago	5ª	Oliveira do Hospital	13:10	Guarda	17:24	158,0	52,2 96,7 123,1	43 (4ª) 148,9 (2ª) 158 (3ª)
06/ago	DIA DE DESCANSO / JOUR DE RÉPOS							
07/ago	6ª	Torre de Moncorvo	12:25	Bragança	17:23	189,2	43,2 86,6 121,5	4,9 (3ª) 39,5 (3ª) 53,7 (3ª)
08/ago	7ª	Bragança	12:55	Montalegre (Serra do Larouco)	17:23	156,2	25,6 111 142,9	72,3 (2ª) 116 (1ª) 156,2 (1ª)
09/ago	8ª	Viana do Castelo	13:20	Felgueiras	17:24	156,6	19,4 69,1 131	85,6 (3ª) 108,8 (4ª) 141,6 (3ª) 156,6 (3ª)
10/ago	9ª	Fafe	12:45	Mondim de Basto (Sra. da Graça)	17:18	133,5	8,6 41,8 122	1,2 (4ª) 27,5 (2ª) 70,2 (1ª) 92,7 (1ª) 133,5 (1ª)
11/ago	10ª (CRI)	Vila Nova de Gaia	14:00	Porto	17:25	19,5		

* hora Partida Simbólica



1531,3





Volta a Portugal Santander

Prólogo / Prologue: Viseu - 6 Km
31.07.2019 - Quarta feira / Mercredi



Alt.	Percurso / Parcours		» Km	Km »	44 km/h	46 km/h
	Concentração/Rassemblement: Viseu - Av. da Europa				12:30	12:30
	Partida / Départ : Viseu - Av. da Europa					
	Partida 1º corredor Départ 1er coureur estabelecido em função do nº de corredores * Horaire établi par rapport au nombre de coureurs				14:30*	14:30*
	* Horário					
457	Partida do último ciclista / Départ de le dernier coureur		0	6	17:20	17:20
463	À dta. p/ Zona Comercial		0,2	5,8	17:20	17:20
441	Rotunda (Av. da Bélgica) em frente		0,5	5,5	17:20	17:20
451	Rotunda (do Continente) em frente		0,7	5,3	17:20	17:20
457	Rotunda em frente		1,4	4,6	17:21	17:21
453	Rotunda (Póvoa de Abraveses) em frente		1,6	4,4	17:22	17:22
451	Rotunda (de Santiago) em frente		1,9	4,1	17:22	17:22
452	Rotunda (Radial de Santiago) à dta. p/ Av. Cidade de Salamanca		2,4	3,6	17:23	17:23
448	Rotunda (Coval) à esq. p/ Rua Arrabalde		2,9	3,1	17:23	17:23
451	Rotunda em frente		3,4	2,6	17:24	17:24
463	Rotunda à dta. p/ Rua Maria do Céu Mendes		3,7	2,3	17:25	17:24
457	Rotunda à esq. p/ Av. Cap. Silva Pereira		3,8	2,2	17:25	17:24
472	Largo Sta. Cristina em frente p/ Rua Alexandre Lobo		4,2	1,8	17:25	17:25
480	À dta. p/ Rua Comb. G. Guerra - Rua Dr. Luiz Ferreira		4,4	1,6	17:26	17:25
485	Praça D.Duarte à esq. p/ Largo Pintor Gata - R. Nunes de Carvalho		4,6	1,4	17:26	17:26
475	Praça da República, à dta. p/ Av. Dr. Antº José de Almeida		4,9	1,1	17:26	17:26
454	Rotunda em frente p/ Av. Dr. Antº José de Almeida		5,2	0,8	17:27	17:26
451	Rotunda (Cibernética) em frente p/ Av. da Europa		5,7	0,3	17:27	17:27
453	Meta Final / Arrivée: Viseu - Av. da Europa		6	0	17:28	17:27



81^a

Volta a Portugal Santander

1ª Etapa / 1ère Etape: Miranda do Corvo / Leiria - 174,7 Km
01.08.2019 - Quinta feira / Jeudi

Alt.	Percurso / Parcours		» Km	Km »	37 km/h	39 km/h
	Concentração/Rassemblement: Miranda do Corvo - Av. José Falcão, junto à CM Miranda do Corvo				10:50	10:50
	Partida Simbólica / Départ Fictif: Miranda do Corvo - Av. José Falcão, junto à CM Miranda do Corvo		5,4		12:50	12:50
	Av. José Falcão, Rua Dr. Rosa Falcão, À dta. p/ Rua Fausto Lobo, À esq. p/ Rua 25 Abril, Rotunda (Casa das Artes) à esq. p/ Alameda das Moitas, Rotunda à esq. p/ Av. Padre Américo, À dta. p/ Rua D. Afonso Henriques, À dta. p/ Rua Arménio Costa Simões, À esq. p/ Semide - Rua dos Oleiros, N17-1					
247	Partida Real / Départ Réel: N17-1		0	174,7	13:00	13:00
201	Pedreira		1,5	173,2	13:02	13:02
166	Rio de Vide		3	171,7	13:04	13:04
192	Semide		4,9	169,8	13:07	13:07
193	Rotunda em frente p/ Coimbra, N17-1		5,1	169,6	13:08	13:07
73	Ponte s/ Rio Ceira, à dta. p/ Lousa, N17		8,3	166,4	13:13	13:12
88	À dta. p/ Foz de Arouce, N236 (antiga)		10,3	164,4	13:16	13:15
84	Concelho da Lousã - Foz de Arouce		10,7	164	13:17	13:16
81	Ponte estreita!		11,9	162,8	13:19	13:18
91	Fonte da Pulga		13,1	161,6	13:21	13:20
105	Relvios		13,8	160,9	13:22	13:21
139	Rotunda à dta. p/ Lousã (centro)		16	158,7	13:25	13:24
152	Rotunda em frente p/ centro		16,8	157,9	13:27	13:25
151	Rotunda em frente p/ centro, Av. Afonso Henriques		16,9	157,8	13:27	13:26
169	À dta. p/ centro, Av. do Brasil		18	156,7	13:29	13:27
183	Rotunda em frente p/ C. Municipal, Av. Coelho da Gama		18,7	156	13:30	13:28
191	Meta Volante - Lousã (junto à Câmara Municipal)		18,8	155,9	13:30	13:28
199	À esq. p/ Castanheira de Pêra, N236 Início subida / Début col		18,9	155,8	13:30	13:29
286	Alfocheira		21,3	153,4	13:34	13:32
593	Candal		29,3	145,4	13:47	13:45
975	PM 1ª cat. / Col 1ère cat. - Serra da Lousã		38	136,7	14:01	13:58
962	Concelho de Castanheira de Pêra		39,7	135	14:04	14:01
533	Sapateira		50	124,7	14:21	14:16
490	Rotunda em frente p/ Praia das Rocas - Moredos		51,5	123,2	14:23	14:19
470	Rotunda à esq. p/ Praia das Rocas		52	122,7	14:24	14:20
463	Rotunda (Praia das Rocas) à dta. p/ centro		52,6	122,1	14:25	14:20
476	Rotunda em frente p/ Câmara Municipal		52,9	121,8	14:25	14:21
478	Em frente p/ Rua Dr. Bissaya Barreto-Rua Silva Bernardes		53,1	121,6	14:26	14:21
476	Rotunda à esq. p/ Av. de S. Domingos		53,3	121,4	14:26	14:22
464	Rotunda à dta. p/ Rua João Bebiano		53,5	121,2	14:26	14:22
466	Pela esq. p/ Pedrógão Grande		53,8	120,9	14:27	14:22
463	Ponte - em frente p/ Pedrógão Grande, N236 Início subida / Début col		54	120,7	14:27	14:23
678	PM 4ª cat. / Col 4ème cat. - Concelho de Pedrógão Grande		59,5	115,2	14:36	14:31
619	Derreada Cimeira		61,7	113	14:40	14:34

496	Venda da Gaita			64,8	109,9	14:45	14:39
490	À dta. p/ Pedrógão Grande, N2			65	109,7	14:45	14:40
440	Tojeira			66,8	107,9	14:48	14:42
422	Separadores à esq. p/ Pedrógão Grande - Vale da Manta			69,4	105,3	14:52	14:46
413	Pedrógão Grande			70,1	104,6	14:53	14:47
411	Rotunda em frente p/ Av. Comendadora Maria E. N. Corrêa			70,5	104,2	14:54	14:48
407	Rotunda em frente p/ Av. Comendadora Maria E. N. Corrêa			70,6	104,1	14:54	14:48
404	Rotunda em frente p/ Av. Comendadora Maria E. N. Corrêa			70,8	103,9	14:54	14:48
389	Rotunda (Bombeiro) à dta. p/ IC8 - F. dos Vinhos, N350			71,4	103,3	14:55	14:49
374	Separadores (IC8) em frente p/ Mó Grande			71,7	103	14:56	14:50
245	Ponte Início subida / Début col			74,1	100,6	15:00	14:54
399	PM 4ª cat. / Col 4ª cat. - Mó Grande			77,3	97,4	15:05	14:58
361	Senhora da Piedade			80,1	94,6	15:09	15:03
370	Rotunda em frente p/ Soalheira			81,2	93,5	15:11	15:04
360	Pela esq. p/ Figueiró dos Vinhos			81,6	93,1	15:12	15:05
389	Pinheiro Bordalo			82,3	92,4	15:13	15:06
447	Concelho de Figueiró dos Vinhos			87,3	87,4	15:21	15:14
422	Figueiró dos Vinhos Zona verde / Zone vert Abertura Abastecimento / Zone Ravitaillement			88,5	86,2	15:23	15:16
453	Rotunda à dta. p/ Av. Padre Diogo de Vasconcelos			89,7	85	15:25	15:18
464	À esq. p/ centro, Rua Dr. Manuel Simões Barreiro			89,9	84,8	15:25	15:18
459	Em frente p/ Rua Major Neutel de Abreu, N237			90,1	84,6	15:26	15:18
472	À esq. p/ Av. Dr. Fernando Lacerda			90,7	84	15:27	15:19
437	Rotunda à dta. p/ Arega, N350			91,5	83,2	15:28	15:20
409	Chãos de Baixo			92,3	82,4	15:29	15:22
396	Forno Telheiro			92,6	82,1	15:30	15:22
262	Enchecamas			95,1	79,6	15:34	15:26
156	Ponte s/ Ribeira de Alge, M517 Início subida / Début col			97,1	77,6	15:37	15:29
320	Freguesia de Arega			98,9	75,8	15:40	15:32
347	Jarda			99,2	75,5	15:40	15:32
377	Casais			99,9	74,8	15:42	15:33
395	Castanheira			100,4	74,3	15:42	15:34
415	Portela			100,8	73,9	15:43	15:35
425	Arega			101,1	73,6	15:43	15:35
456	PM 2ª cat. / Col 2ª cat. - Arega			101,8	72,9	15:45	15:36
451	Venda do Henrique			102,4	72,3	15:46	15:37
435	À dta. p/ Alvaiázere - Alqueidão			103	71,7	15:47	15:38
347	Alqueidão			103,8	70,9	15:48	15:39
293	Rotunda em frente p/ Alvaiázere, M1108			104,3	70,4	15:49	15:40
287	Rotunda em frente p/ Alvaiázere			104,4	70,3	15:49	15:40
232	Rotunda em frente p/ Alvaiázere			105,3	69,4	15:50	15:42
243	Pombaria			106,1	68,6	15:52	15:43
340	Rotunda em frente p/ Alvaiázere			108,1	66,6	15:55	15:46
329	Rotunda em frente p/ Alvaiázere (centro)			108,3	66,4	15:55	15:46
324	Rotunda (Cineteatro) em frente			108,4	66,3	15:55	15:46
320	Rotunda à dta. p/ centro, Rua Conselheiro Furtado dos Santos			108,5	66,2	15:55	15:46
313	Meta Volante - Alvaiázere (junto à Câmara Municipal)			109	65,7	15:56	15:47
309	À esq. p/ Ansião, N348			109,2	65,5	15:57	15:48
308	À dta. p/ Ansião, N348			109,3	65,4	15:57	15:48
420	Porta			111	63,7	16:00	15:50
429	Marzigueira			112,3	62,4	16:02	15:52

345	Freguesia de Almoester			113,8	60,9	16:04	15:55
265	Vale da Couda			115,1	59,6	16:06	15:57
237	Casal da Rainha			115,6	59,1	16:07	15:57
200	Almoester			116,6	58,1	16:09	15:59
248	Cruzinha			117,9	56,8	16:11	16:01
260	Murtal			118,9	55,8	16:12	16:02
252	Concelho de Ansião - S. João Brito			119,8	54,9	16:14	16:04
239	Martim Vaqueiro			120,3	54,4	16:15	16:05
226	Pinhal			123	51,7	16:19	16:09
217	Ansião, rotunda em frente p/ centro			124	50,7	16:21	16:10
213	Rotunda em frente p/ Rua Dr. Domingos B. Queirós			124,4	50,3	16:21	16:11
219	Rotunda em frente p/ Av. Dr. Vitor Faveiro			124,6	50,1	16:22	16:11
193	Rotunda (Bombeiros) à esq.			125,1	49,6	16:22	16:12
193	À dta. p/ Mogadouro			125,2	49,5	16:23	16:12
182	Moinhos João da Serra			127,1	47,6	16:26	16:15
178	Marquinho			128,3	46,4	16:28	16:17
210	Mogadouro			129,6	45,1	16:30	16:19
240	Lapa			131,6	43,1	16:33	16:22
257	À esq. p/ Pombal - Concelho de Pombal - IC8			133,5	41,2	16:36	16:25
248	Castelo			137,4	37,3	16:42	16:31
226	Outeiro de Galegas			138,9	35,8	16:45	16:33
222	Freguesia de Pombal			139,9	34,8	16:46	16:35
103	Pela dta. p/ Pombal, N237			143,4	31,3	16:52	16:40
94	Pombal, rotunda em frente			143,9	30,8	16:53	16:41
82	Rotunda à esq. p/ centro, Rua de Ansião			144,5	30,2	16:54	16:42
75	À dta. e rotunda (Bombeiro) à esq. p/ Av. Heróis do Ultramar			144,8	29,9	16:54	16:42
78	Rotunda em frente p/ Av. Heróis do Ultramar			145,1	29,6	16:55	16:43
77	Rotunda (Largo 25 de Abril) à esq. p/ Largo do Cardal			145,4	29,3	16:55	16:43
75	Meta Volante - Pombal (Largo do Cardal)			145,5	29,2	16:55	16:43
69	Rotunda à dta. p/ Leiria IC2 - Túnel			145,6	29,1	16:56	16:44
71	Rotunda em frente - Ponte s/ IC2			145,9	28,8	16:56	16:44
70	À esq. p/ Leiria - IC2			146	28,7	16:56	16:44
152	Carrinhos			150,6	24,1	17:04	16:51
163	Matos da Ranha			152,2	22,5	17:06	16:54
170	Freguesia de Meirinhas			154,9	19,8	17:11	16:58
178	Barracão			158,1	16,6	17:16	17:03
139	À esq. p/ leiria Este - Pousos, Rua Paulo VI			167,7	7	17:31	17:18
137	Rotunda em frente p/ Rua Paulo VI			169,2	5,5	17:34	17:20
54	Rotunda à esq. p/ Rua de Stº André			170,6	4,1	17:36	17:22
54	Rotunda (Hospital) à dta. p/ Av. da Comunidade Europeia Contramão!			171,1	3,6	17:37	17:23
60	Rotunda (Rotary) em frente, Av. da Comunidade Europeia Contramão!			172,2	2,5	17:39	17:24
95	Em frente p/ Túnel, Av. da Comunidade Europeia Contramão!			172,8	1,9	17:40	17:25
42	Rotunda (D. Dinis) em Contramão p/ Av. Dr. João Soares			174	0,7	17:42	17:27
60	Meta Final / Arrivé: Leiria - Av. Dr. João Soares			174,7	0	17:43	17:28



2ª Etapa / 2ème Etape: Marinha Grande / Loures (Stº Ant. dos Cavaleiros) - 198,5 Km
02.08.2019 - Sexta feira / Vendredi

Alt.	Percurso / Parcours		» Km	Km »	38 km/h	40 km/h
	Concentração/Rassemblement: Marinha Grande - Parque da Cerca, Av. John Beare				10:15	10:15
	Partida Simbólica / Départ Fictif: Marinha Grande - Parque da Cerca, Av. John Beare		7,2		12:15	12:15
	Rotunda à esq. p/ Prof. Virgílio de Morais, Rotunda (18 de Janeiro) em frente p/ Av. Vitor Gallo, À dta. p/ Av. 1º de Maio, À dta. p/ Rua Eng. Arala Pinto, Semáforos à esq. p/ Av. da Liberdade, Rotunda à esq. p/ Estrada dos Guilhermes, Rotunda em frente, Separadores à dta. p/ Moita, À dta. p/ Moita - N242					
129	Partida Real / Départ Réel: N242 (junto à placa Moita)		0	198,5	12:30	12:30
132	Vale		1,4	197,1	12:32	12:32
133	Barreirinha		1,9	196,6	12:33	12:32
134	Martingança		2,4	196,1	12:33	12:33
144	À esq. p/ Batalha, N356		2,9	195,6	12:34	12:34
157	Martingança Gare - Ponte s/Linha Férrea		3,9	194,6	12:36	12:35
166	Freguesia de Maceira		4,8	193,7	12:37	12:37
173	Cerca		5,6	192,9	12:38	12:38
174	Rotunda em frente p/ Batalha - Campos		6,9	191,6	12:40	12:40
174	Rotunda à dta. p/ Batalha, N356		7,9	190,6	12:42	12:41
182	Maceirinha		8,5	190	12:43	12:42
137	Casal do Arqueiro		12	186,5	12:48	12:48
127	Casais dos Ledos		12,9	185,6	12:50	12:49
117	Casal do Marra		13,4	185,1	12:51	12:50
122	Rotunda em frente p/ Batalha		14,3	184,2	12:52	12:51
126	À dta. E esq. p/ Jardoeira		15,2	183,3	12:54	12:52
123	Jardoeira, rotunda em frente p/ Batalha		15,5	183	12:54	12:53
100	À esq. p/ Batalha, Av. D. Nuno Álvares Pereira		16,3	182,2	12:55	12:54
85	Rotunda à esq. p/ Estrada de Fátima		16,8	181,7	12:56	12:55
81	Rotunda (Igreja Matriz) à dta. p/ Estrada de Fátima		17,1	181,4	12:57	12:55
85	Rotunda à esq. p/ Fátima		17,4	181,1	12:57	12:56
84	Rotunda à dta. p/ Porto de Mós - Brancas, N362		18	180,5	12:58	12:57
96	Quinta do Pinheiro		19,7	178,8	13:01	12:59
98	Ribeira de Baixo		20,4	178,1	13:02	13:00
112	Valbom		22,3	176,2	13:05	13:03
126	Porto de Mós		24	174,5	13:07	13:06
137	Rotunda à dta. p/ Lisboa, N243		24,5	174	13:08	13:06
133	Rotunda em frente p/ Lisboa, N243		24,9	173,6	13:09	13:07
170	Corredoura		25,5	173	13:10	13:08
175	Rotunda à esq. p/ Lisboa - Pedreiras, N243		26,3	172,2	13:11	13:09
166	Rodeiro - Freguesia de Pedreiras		27,7	170,8	13:13	13:11
165	Rotunda em frente p/ Cruz da Légua, N242-4		28,2	170,3	13:14	13:12
220	Cruzamento à esq. p/ Alcobaça, N8		29,8	168,7	13:17	13:14
218	Cumeira		32,7	165,8	13:21	13:19
203	Aljubarrota, N8		35,2	163,3	13:25	13:22

190	Rotunda em frente p/ Alcobaça			36,3	162,2	13:27	13:24
178	Lameira			37,4	161,1	13:29	13:26
53	Alcobaça			40,3	158,2	13:33	13:30
51	Rotunda em frente p/ Rua de Leiria			40,6	157,9	13:34	13:30
60	Rotunda à esq. p/ Av. dos Combatentes			41,1	157,4	13:34	13:31
47	Rotunda à esq. p/ Rua Costa Veiga			41,4	157,1	13:35	13:32
49	Rotunda à dta. p/ Caldas da Rainha - VCI			42	156,5	13:36	13:33
113	Rotunda em frente p/ Caldas da Rainha - VCI			42,9	155,6	13:37	13:34
52	Rotunda à esq. p/ Caldas da Rainha, N8			43,8	154,7	13:39	13:35
48	Mendalvo			45	153,5	13:41	13:37
63	Casal do Marques			47,3	151,2	13:44	13:40
156	Feteira			49,5	149	13:48	13:44
203	Facho			50,5	148	13:49	13:45
25	Separadores (Alfeizeirão) em frente p/ C. Rainha, N8			56	142,5	13:58	13:54
31	Vale de Maceira			57,2	141,3	14:00	13:55
20	Separadores (Salir) em frente p/ C. Rainha - Tornada			61,6	136,9	14:07	14:02
31	Rotunda em frente p/ Caldas da Rainha, N8			63,2	135,3	14:09	14:04
41	Rotunda em frente p/ Caldas da Rainha, N8			64,2	134,3	14:11	14:06
54	Rotunda em frente p/ Caldas da Rainha, N8			64,8	133,7	14:12	14:07
59	Rotunda em frente p/ Caldas da Rainha, N8			65,3	133,2	14:13	14:07
60	Caldas da Rainha, rotunda em frente p/ centro			66,1	132,4	14:14	14:09
66	Rotunda em frente p/ Rua Heróis da Grande Guerra			66,6	131,9	14:15	14:09
59	Rotunda (Rainha) em frente p/ Lisboa			67,5	131	14:16	14:11
73	Meta Volante - Caldas da Rainha			67,8	130,7	14:17	14:11
55	Rotunda em frente p/ Lisboa, N8			68	130,5	14:17	14:12
70	Rotunda à dta. p/ Lisboa - Óbidos, N8			68,9	129,6	14:18	14:13
50	Casal Zambujeiro, rotunda em frente p/ Óbidos, N8			70,7	127,8	14:21	14:16
23	Óbidos			72,6	125,9	14:24	14:18
46	Rotunda em frente p/ centro, N8			73,3	125,2	14:25	14:19
57	Rotunda em frente p/ Peniche			74	124,5	14:26	14:21
59	Rotunda (Continente) em frente p/ Bombarral, N8			74,5	124	14:27	14:21
53	S. Mamede			77,4	121,1	14:32	14:26
28	Paul			81,9	116,6	14:39	14:32
53	Rotunda em frente p/ Bombarral, N8			83,5	115	14:41	14:35
32	Bombarral			84,4	114,1	14:43	14:36
45	Rotunda (Hotel) em frente p/ Rua Luis de Camões			84,9	113,6	14:44	14:37
47	Pela esq. p/ Praça José Pereira de Carvalho			85,3	113,2	14:44	14:37
49	À esq. p/ centro, Rua da Coutada			85,4	113,1	14:44	14:38
35	Rotunda à dta. p/ Torres Vedras, N8			85,8	112,7	14:45	14:38
33	Rotunda à esq. p/ Torres Vedras, N8			86,3	112,2	14:46	14:39
68	Concelho do Cadaval			91	107,5	14:53	14:46
124	Rotunda em frente p/ Torres Vedras - Outeiro da Cabeça			94,2	104,3	14:58	14:51
66	Ramalhal			100,5	98	15:08	15:00
40	Ameal			102,4	96,1	15:11	15:03
68	Rotunda em frente p/ Torres Vedras, N8			103,2	95,3	15:12	15:04
29	Torres Vedras			106,7	91,8	15:18	15:10
43	Rotunda à esq. p/ centro			107,5	91	15:19	15:11
31	Rotunda (Intermarché) em frente p/ centro			107,9	90,6	15:20	15:11
26	Rotunda (S. Gonçalo) em frente p/ centro			108,4	90,1	15:21	15:12
26	Rotunda (Wellington) em frente p/ centro			108,6	89,9	15:21	15:12
28	Rotunda (Villenave D'Ormon) à esq. p/ Estádio			108,9	89,6	15:21	15:13
26	Rotunda (Estádio) em frente p/ centro			109	89,5	15:22	15:13

32	Rotunda (Estação) em frente p/ centro, Av. Gen. Humb. Delgado			109,3	89,2	15:22	15:13
65	Meta Volante - Torres Vedras			109,7	88,8	15:23	15:14
70	Rotunda em frente p/ centro, Av. Gen. Humb. Delgado			109,9	88,6	15:23	15:14
51	Rotunda à esq. p/ Lisboa, N8			110	88,5	15:23	15:15
59	Rotunda (Cavalos) em frente p/ Lisboa, N8			110,7	87,8	15:24	15:16
68	Rotunda em frente p/ Lisboa, N8			111,4	87,1	15:25	15:17
80	Rotunda à esq. p/ Lisboa, N8 Zona verde / Zone vert Abertura Abastecimento / Zone Ravitaillement			111,9	86,6	15:26	15:17
126	Catefica, rotunda em frente p/ Lisboa, N8			113,4	85,1	15:29	15:20
66	Carvalhal			115,4	83,1	15:32	15:23
50	Freixofeira			119,2	79,3	15:38	15:28
53	Caneira Nova			120,9	77,6	15:40	15:31
63	Barras			122,7	75,8	15:43	15:34
110	Vila Franca do Rosário			126	72,5	15:48	15:39
193	Vale da Guarda			128,3	70,2	15:52	15:42
252	Rotunda em frente - Malveira, N8			130,8	67,7	15:56	15:46
244	Rotunda em frente p/ centro			131,2	67,3	15:57	15:46
236	Rotunda em frente p/ Lisboa			132,1	66,4	15:58	15:48
244	Rotunda em frente p/ Loures - Venda do Valador			133	65,5	16:00	15:49
250	Rotunda em frente - Venda do Pinheiro			133,3	65,2	16:00	15:49
250	Rotunda em frente e à dta. p/ Loures			133,8	64,7	16:01	15:50
260	Freguesia de Lousa - Freixeira			135,5	63	16:03	15:53
180	Lousa			137,7	60,8	16:07	15:56
183	Meta Volante - Lousa			137,8	60,7	16:07	15:56
116	Ponte de Lousa			140,8	57,7	16:12	16:01
103	Guerreiros			143,7	54,8	16:16	16:05
64	Pinheiro de Loures			145,2	53,3	16:19	16:07
44	Rotunda em frente p/ Loures - Barro			146,1	52,4	16:20	16:09
23	Loures			146,9	51,6	16:21	16:10
18	À dta. p/ Av. Major Rosa Bastos			147,6	50,9	16:23	16:11
35	À dta. p/ Av. Dr. António Carvalho de Figueiredo			147,8	50,7	16:23	16:11
41	À esq. p/ Rua Frederico Tarré			147,9	50,6	16:23	16:11
26	À esq. p/ Rua Augusto Marques Raso			148,3	50,2	16:24	16:12
22	À esq. p/ Rua da República			148,4	50,1	16:24	16:12
16	Rotunda em frente p/ Bucelas			149	49,5	16:25	16:13
16	Rotunda (Pingo Doce) à esq. p/ Montachique - 7 Casas, N374 Início subida /Début col			149,5	49	16:26	16:14
300	PM 3ª cat. / Col 3ª cat. - Salemas			155,2	43,3	16:35	16:22
269	Tocadelos			156,4	42,1	16:36	16:24
290	Cabeço de Montachique			157,6	40,9	16:38	16:26
222	Vale de S. Gião			158,9	39,6	16:40	16:28
210	Rotunda em frente p/ Bucelas, N116			159,3	39,2	16:41	16:28
140	Freixial			163,3	35,2	16:47	16:34
95	Bucelas, à dta. p/ centro			166,8	31,7	16:53	16:40
98	Rotunda à dta. p/ Loures, N115			167,5	31	16:54	16:41
48	Rotunda à dta. p/ Loures - Lisboa, N115			172,1	26,4	17:01	16:48
17	Rotunda à esq. p/ S. Antão do Tojal			173,8	24,7	17:04	16:50
20	Pela dta. p/ Stª Iria de Azóia - S. Julião do Tojal			175	23,5	17:06	16:52
19	Rotunda à dta. p/ Alverca, N115-5			176,3	22,2	17:08	16:54
17	Rotunda em frente p/ Alverca			177,1	21,4	17:09	16:55
18	Rotunda à dta. p/ Stª iria da Azóia, N115-5			178	20,5	17:11	16:57
32	Rotunda em frente p/ Stª Iria da Azóia, N115-5			178,7	19,8	17:12	16:58
131	Rotunda em frente p/ Stª Iria da Azóia, N115-5			180,4	18,1	17:14	17:00

121	Rotunda em frente p/ St ^a Iria da Azóia, N115-5			180,8	17,7	17:15	17:01
80	Rotunda em frente p/ St ^a Iria da Azóia, N115-5			181,6	16,9	17:16	17:02
72	À dta. p/ St ^a Iria, N115-5			181,8	16,7	17:17	17:02
19	À dta. p/ Sacavém, N10			182,9	15,6	17:18	17:04
19	À dta. p/ Sacavém, N10			183,3	15,2	17:19	17:04
14	Rotunda em frente p/ Sacavém - S. João da Talha			184,7	13,8	17:21	17:07
14	Rotunda em frente p/ Sacavém - Bobadela, N10			186	12,5	17:23	17:09
15	Rotunda em frente p/ Sacavém - Bobadela, N10			187	11,5	17:25	17:10
18	À dta. e rotunda em frente p/ Sacavém			187,7	10,8	17:26	17:11
11	Ponte s/ Rio Trancão, à dta. p/ Apelação, N250			188,3	10,2	17:27	17:12
10	À dta. p/ Unhos, Rua Almirante Gago Coutinho, M506			189,5	9	17:29	17:14
83	Rotunda em frente p/ Frielas			192,2	6,3	17:33	17:18
50	Frielas			194,4	4,1	17:36	17:21
50	À dta. p/ Frielas (centro), N250			194,9	3,6	17:37	17:22
13	Rotunda (Ikea) em frente p/ St. Ant. dos Cavaleiros			196,5	2	17:40	17:24
12	Rotunda (A8) em frente p/ St. Ant. dos Cavaleiros			196,8	1,7	17:40	17:25
11	Rotunda em frente p/ St. António dos Cavaleiros			197	1,5	17:41	17:25
15	Pela esq. p/ St ^o António dos Cavaleiros, viaduto Início subida / Début col			197,1	1,4	17:41	17:25
30	Rotunda em frente p/ Av. Vasco da Gama			197,5	1	17:41	17:26
98	Rotunda em frente p/ Rua Guerra Junqueiro			198,2	0,3	17:42	17:27
117	À esq. p/ Av. Luis de Camões			198,4	0,1	17:43	17:27
127	Meta Final / Arrivé: Loures (St ^o António dos Cavaleiros) - Av. Luis de Camões PM 4 ^a cat. / Col 4 ^{ème} cat.			198,5	0	17:43	17:27





Volta a Portugal Santander

3ª Etapa / 3ème Etape: Santarém / Castelo Branco - 194,1 Km
03.08.2019 - Sábado / Samedi

Alt.	Percurso / Parcours		» Km	Km »	38 km/h	40 km/h
	Concentração/Rassemblement: Santarém - Av. D. Afonso Henriques (Campo Emilio Infante da Câmara)				10:15	10:15
	Partida Simbólica / Départ Fictif: Santarém - Av. D. Afonso Henriques (Campo Emilio Infante da Câmara)		7,5		12:15	12:15
	Largo Cândido dos Reis em frente p/ Av. do Brasil, Rotunda do Círculo Cultural Scalabitano à esq. p/ Av. José Saramago, Rotunda à dta. p/ Rua Álvaro Cunhal, Rotunda à dta. p/ Rua Actriz Alda Rodrigues, Rotunda à dta. p/ Av. Bernardo Santareno, À esq. p/ Rua Alexandre Herculano, Rotunda à dta. p/ Cnte José Carvalho, Rotunda em frente p/ Estação Ferroviária, ponte D. Luis I, N114					
20	Partida Real / Départ Réel: N114 - Tapada (junto ao Semáforo do Complexo Desportivo)		0	194,1	12:30	12:30
23	Almeirim, semáforos à esq. p/ Alpiarça, N118		3,3	190,8	12:35	12:34
30	Rotunda em frente p/ Alpiarça		4,1	190	12:36	12:36
22	Concelho de Alpiarça		5,3	188,8	12:38	12:37
21	Gouxaria		6,2	187,9	12:39	12:39
24	Rotunda (Barragem) em frente - Alpiarça (placa), N118		8,9	185,2	12:44	12:43
27	Meta Volante - Alpiarça (junto ao Águias de Alpiarça)		10,2	183,9	12:46	12:45
39	Rotunda em frente p/ Chamusca		12,2	181,9	12:49	12:48
32	Freguesia de Vale de Cavalos		14,3	179,8	12:52	12:51
24	Vale de Cavalos, N118		16,6	177,5	12:56	12:54
25	Separadores (Chouto) em frente, N118		23,1	171	13:06	13:04
21	Chamusca		24,8	169,3	13:09	13:07
27	Freguesia de Pinheiro Grande		28,5	165,6	13:15	13:12
36	À esq. p/ Golegã - Ponte, N243		29,9	164,2	13:17	13:14
26	Concelho da Golegã		31,2	162,9	13:19	13:16
25	Golegã, rotunda em frente p/ Entroncamento		33	161,1	13:22	13:19
25	Rotunda em frente p/ Riachos - Torres Novas, N243		34,3	159,8	13:24	13:21
25	Rotunda em frente p/ Riachos		34,7	159,4	13:24	13:22
29	Riachos, rotunda à esq. p/ centro		37,2	156,9	13:28	13:25
32	À dta. p/ Ponte s/ Linha Férrea		37,4	156,7	13:29	13:26
33	À dta. p/ Riachos (centro)		37,8	156,3	13:29	13:26
27	Rotunda (Carro de Bois) em frente p/ Torres Novas, N243		38,9	155,2	13:31	13:28
29	Rotunda (Bois) em frente p/ Torres Novas		40,7	153,4	13:34	13:31
33	Bairro do Nicho		41,7	152,4	13:35	13:32
31	Rotunda à dta. p/ Entroncamento, N3		42,1	152	13:36	13:33
57	Botequim		43,4	150,7	13:38	13:35
49	Concelho do Entroncamento, N3		44,3	149,8	13:39	13:36
41	Rotunda (Chaimite) em frente - Entroncamento (placa)		45,4	148,7	13:41	13:38
50	Rotunda (Jeep Bombeiros) à esq. p/ centro, N3		46,7	147,4	13:43	13:40
48	Rotunda em frente p/ Viaduto s/ Linha Férrea		46,8	147,3	13:43	13:40
32	Rotunda à esq. p/ Vila Nova da Barquinha, N3		47,8	146,3	13:45	13:41
31	Rotunda à dta. p/ Vila Nova da Barquinha		48	146,1	13:45	13:42

42	Separadores (IC3) em frente p/ VN Barquinha - Concelho de V. N. Barquinha			48,4	145,7	13:46	13:42
37	Rotunda em frente p/ Abrantes, N3			48,8	145,3	13:47	13:43
45	Rotunda em frente p/ Abrantes			50,2	143,9	13:49	13:45
31	Tancos			53,1	141	13:53	13:49
37	Passagem de nível / Passage à niveau			53,7	140,4	13:54	13:50
80	Regimento de Tropas Páraquedistas			56,3	137,8	13:58	13:54
46	À dta. p/ Constância - Ponte s/ Rio Zézere			59	135,1	14:03	13:58
49	À dta. p/ Abrantes - Constância (placa)			59,2	134,9	14:03	13:58
57	Rotunda em frente p/ Montalvo - Abrantes, N3			60,8	133,3	14:06	14:01
66	Separadores (A23) em frente - Ponte s/ A23			65,4	128,7	14:13	14:08
64	À dta. p/ Abrantes, N3			65,7	128,4	14:13	14:08
33	Rio de Moinhos			68,5	125,6	14:18	14:12
72	Abrançalha			70	124,1	14:20	14:15
63	À dta. p/ Abrantes - Abrantes (placa)			70,6	123,5	14:21	14:15
125	Meta Volante - Abrantes (junto ao Regimento Militar)			71,7	122,4	14:23	14:17
126	Rotunda (Regimento) à esq. p/ Alferrarede, Av. D. João I			71,8	122,3	14:23	14:17
84	Rotunda à esq. p/ Alferrarede, Av. D. João I			73,2	120,9	14:25	14:19
51	Rotunda (Olival) em frente p/ Alferrarede			73,8	120,3	14:26	14:20
53	À dta. p/ Alferrarede (centro) - Mação, N3			74	120,1	14:26	14:21
51	À esq. p/ Mação - Mouriscas, N3			74,4	119,7	14:27	14:21
47	Passagem de nível / Passage à niveau			75,3	118,8	14:28	14:22
52	Alferrarede Velha, N3			75,7	118,4	14:29	14:23
45	Barca do Pego			76,7	117,4	14:31	14:25
47	Ponte - Freguesia de Mouriscas			80,7	113,4	14:37	14:31
151	Mouriscas, N3			83,4	110,7	14:41	14:35
178	Em frente p/ Mação, N3			85,1	109	14:44	14:37
98	Ponte - Concelho de Mação Início subida / Début col			88,4	105,7	14:49	14:42
250	PM 4ª cat. / Col 4ª cat. - Penhascoso			92,7	101,4	14:56	14:49
255	À dta. p/ Mação, N3			94	100,1	14:58	14:51
247	Pela esq. p/ Mação, N3			94,2	99,9	14:58	14:51
244	Mação			97,4	96,7	15:03	14:56
249	Rotunda à esq. p/ Mação (centro)			97,5	96,6	15:03	14:56
254	Em frente p/ Av. Dr. Francisco Sá Carneiro - Escola			98,3	95,8	15:05	14:57
272	Rotunda à esq. p/ Av. Francisco Sá Carneiro - Piscinas Zona verde / Zone vert Abertura Abastecimento / Zone Ravitaillement			98,6	95,5	15:05	14:57
283	À dta. p/ Av. Vicente Mendes Mirrado			99,3	94,8	15:06	14:58
285	Rotunda em frente p/ Av. Mendes Mirrado			99,5	94,6	15:07	14:59
290	Rotunda (Oval) em frente p/ Alameda Infante D. Henrique- Rua João Paulo II			100	94,1	15:07	15:00
277	À esq. p/ Rua Dr. Augusto Mirrado Pessoa			100,4	93,7	15:08	15:00
269	À esq. p/ Castelo Branco, N3			100,5	93,6	15:08	15:00
190	Ponte s/ Ribeira de Paia Fomes			101,8	92,3	15:10	15:02
150	Ponte s/ Ribeira das Eiras - Concelho de Gavião			103,5	90,6	15:13	15:05
247	Furtado			105,5	88,6	15:16	15:08
282	À dta. p/ Gavião - Belver, N244			106,5	87,6	15:18	15:09
224	Separadores (A23) em frente p/ Gavião, N244			108,8	85,3	15:21	15:13
211	Domingos da Vinha			109,6	84,5	15:23	15:14
194	Arriacha Cimeira			110,7	83,4	15:24	15:16
144	Belver			113	81,1	15:28	15:19
62	Ponte s/ Rio Tejo Início subida / Début col			114,6	79,5	15:30	15:21
253	Rotunda em frente p/ Abrantes			118,4	75,7	15:36	15:27
263	PM 3ª cat. / Col 3ª cat. - Gavião			118,7	75,4	15:37	15:28
268	Rotunda à esq. p/ centro			118,8	75,3	15:37	15:28

281	Rotunda à esq. p/ centro, Rua Dr. Eusébio Leão			119	75,1	15:37	15:28
280	Rotunda à dta. p/ Castelo Branco, Rua Dr. Dias Calazans			119,2	74,9	15:38	15:28
230	À esq. p/ Castelo Branco, N118			120,5	73,6	15:40	15:30
271	Separadores (Comenda) em frente			127,6	66,5	15:51	15:41
281	Separadores em frente p/ Nisa - Ponte s/ IP2, N364			136,9	57,2	16:06	15:55
275	Arez			139,4	54,7	16:10	15:59
287	Nisa			146,6	47,5	16:21	16:09
300	Rotunda à esq. p/ Castelo Branco, N18			147,3	46,8	16:22	16:10
135	Ponte s/ Ribeira de Nisa Início subida / Début col			154,2	39,9	16:33	16:21
326	PM 4ª cat. / Col 4ème cat. - Serra de S. Miguel			159	35,1	16:41	16:28
90	Ponte s/ Rio Tejo - Vila Velha de Rodão			163,5	30,6	16:48	16:35
95	Meta Volante - Vila Velha de Rodão			165	29,1	16:50	16:37
88	Rotunda em frente p/ Castelo Branco, N18			165,4	28,7	16:51	16:38
94	Coxerro Início subida / Début col			168	26,1	16:55	16:42
336	À dta. p/ Castelo Branco, N3			177,7	16,4	17:10	16:56
368	Rotunda em frente p/ Castelo Branco			179,3	14,8	17:13	16:58
412	PM 4ª cat. / Col 4ème cat. - Retaxo-Cebolais de Cima			181,3	12,8	17:16	17:01
380	Rotunda à esq. p/ Castelo Branco, N3			183,5	10,6	17:19	17:05
382	Rotunda à dta. p/ Castelo Branco, N3			183,6	10,5	17:19	17:05
370	Rotunda à dta. p/ Castelo Branco Este			186,9	7,2	17:25	17:10
319	Rotunda em frente p/ Castelo Branco			190,2	3,9	17:30	17:15
364	À esq. p/ Castelo Branco			191,8	2,3	17:32	17:17
379	Rotunda em frente p/ Av. da Carapalha			192,3	1,8	17:33	17:18
386	Rotunda em frente p/ Av. da Carapalha			192,7	1,4	17:34	17:19
399	Rotunda à esq. p/ Av. da Carapalha			193	1,1	17:34	17:19
407	Rotunda em frente - Ponte s/ Linha Férrea			193,3	0,8	17:35	17:19
407	Rotunda à esq. p/ Rua Poeta João Roiz			193,4	0,7	17:35	17:20
403	Rotunda à dta. p/ Av. Nuno Álvares			193,7	0,4	17:35	17:20
403	Meta Final / Arrivéé: Castelo Branco - Av. Nuno Álvares			194,1	0	17:36	17:21





Volta a Portugal Santander

4ª Etapa / 4ème Etape: Pampilhosa da Serra / Covilhã (Torre) - 145 Km

04.08.2019 - Domingo / Dimanche



Alt.	Percurso / Parcours		» Km	Km »	34 km/h	36 km/h
	Concentração/Rassemblement: Pampilhosa da Serra - Praça do Regionalismo				11:15	11:15
	Partida Simbólica / Départ Fictif: Pampilhosa da Serra - Praça do Regionalismo		1,3		13:15	13:15
	Av. dos Bombeiros Voluntários à dta. p/ Rua Rangel de Lima, N112					
416	Partida Real / Départ Réel: N112 (junto ao painel de Agradecimento da P. Serra)		0	145	13:20	13:20
420	Ponte Início subida / Début col		0,1	144,9	13:20	13:20
588	Moninho		3,3	141,7	13:25	13:25
653	Moradias, à dta. p/ Fajão		4,6	140,4	13:28	13:27
773	Soeirinho		6,8	138,2	13:32	13:31
929	PM 2ª cat. / Col 2ème cat. - Soeirinho, à dta p/ Fajão, N343		8,6	136,4	13:35	13:34
881	Freguesia de Fajão - Vidual		13	132	13:42	13:41
888	Pela dta. p/ Unhais-o-Velho, M547		15,4	129,6	13:47	13:45
746	Malhada do Rei		24,2	120,8	14:02	14:00
715	Unhais-o-Velho		28,4	116,6	14:10	14:07
697	Ponte s/ Rio Unhais Início subida / Début col		29,1	115,9	14:11	14:08
799	Portela de Unhais		30,2	114,8	14:13	14:10
815	PM 3ª cat. / Col 3ème cat. - Portela de Unhais		30,3	114,7	14:13	14:10
816	Pela esq. p/ Fundão, M545		30,4	114,6	14:13	14:10
720	Selada da Porta - Freguesia de Dornelas do Zêzere		32,3	112,7	14:17	14:13
603	Machialinho		33,8	111,2	14:19	14:16
486	Carregal		36,8	108,2	14:24	14:21
409	Pisão - Ponte		37,9	107,1	14:26	14:23
409	Dornelas do Zêzere		39	106	14:28	14:25
381	Ponte s/ Rio Zêzere		39,8	105,2	14:30	14:26
430	À esq. p/ Fundão, N238		41,8	103,2	14:33	14:29
420	Barroca Início subida / Début col		42,5	102,5	14:35	14:30
620	PM 4ª cat. / Col 4ème cat. - Aboatureira		46,9	98,1	14:42	14:38
497	Vila de Silveiras		48,6	96,4	14:45	14:41
464	Lavacolhos		55,9	89,1	14:58	14:53
510	Rotunda em frente p/ Fundão, N238		62,4	82,6	15:10	15:04
549	Fundão		67,9	77,1	15:19	15:13
520	Rotunda Oval em frente p/ Rua dos Três Lagares		68,9	76,1	15:21	15:14
507	Semáforos em frente p/ Av. da Liberdade		69,2	75,8	15:22	15:15
506	Meta Volante - Fundão (junto à Câmara Municipal)		69,3	75,7	15:22	15:15
496	Rotunda em frente p/ Covilhã, N18		69,7	75,3	15:23	15:16
496	Rotunda em frente p/ Covilhã, N18		70,3	74,7	15:24	15:17
478	Rotunda em frente p/ Covilhã, N18		71,3	73,7	15:25	15:18
478	Rotunda em frente p/ Covilhã, N18		71,5	73,5	15:26	15:19
468	Rotunda em frente p/ Covilhã - Ponte s/ Linha Férrea		72	73	15:27	15:20
454	Rotunda à dta. p/ Covilhã, N18		72,5	72,5	15:27	15:20
446	Rotunda em frente p/ Covilhã, N18		73,2	71,8	15:29	15:22

443	Rotunda em frente p/ Covilhã, N18			73,9	71,1	15:30	15:23
433	Rotunda em frente p/ Covilhã, N18			74,3	70,7	15:31	15:23
422	Rotunda em frente p/ Covilhã, N18 Zona verde / Zone vert Abertura Abastecimento / Zone Ravitaillement			75,4	69,6	15:33	15:25
424	Rotunda em frente p/ Covilhã, N18			76,3	68,7	15:34	15:27
438	Rotunda à esq. p/ Alcaria, N346			76,9	68,1	15:35	15:28
438	Alcaria			77,7	67,3	15:37	15:29
431	Ponte estreita s/ Linha Férrea !			78,7	66,3	15:38	15:31
426	Pela esq. p/ Dominguizo, M1046			78,9	66,1	15:39	15:31
470	Rotunda à esq. p/ Barco, M513			80,2	64,8	15:41	15:33
473	Vales do Rio			81,6	63,4	15:44	15:36
412	Rotunda em frente p/ Barco			84,2	60,8	15:48	15:40
409	Coutada			85,9	59,1	15:51	15:43
417	Barco			88,3	56,7	15:55	15:47
404	Meta Volante - Barco (junto ao Monumento de Homenagem aos Mineiros de Argemela)			89,2	55,8	15:57	15:48
413	À dta. p/ Paul, N343			89,5	55,5	15:57	15:49
484	Vila de Paul			93,5	51,5	16:05	15:55
471	Rotunda (Mó) à esq. p/ Av. Padre José Santiago			94,5	50,5	16:06	15:57
469	Rotunda à dta. p/ Unhais da Serra, N343-1			94,7	50,3	16:07	15:57
458	Ponte s/ Ribeira do Paul			95,2	49,8	16:08	15:58
494	À esq. p/ Erada, M510			97	48	16:11	16:01
534	Erada			98,3	46,7	16:13	16:03
525	Cruzamento em frente p/ Unhais da Serra, M510 Início subida / Début col			99,3	45,7	16:15	16:05
668	PM 3ª cat. / Col 3ème cat. - Erada, à dta. p/ Covilhã, N230			101,2	43,8	16:18	16:08
668	Unhais da Serra			103,9	41,1	16:23	16:13
608	Tortosendo			116,7	28,3	16:45	16:34
558	Rotunda à esq. p/ Covilhã, N230			118,1	26,9	16:48	16:36
592	Covilhã			121,7	23,3	16:54	16:42
609	Semáforos à esq. p/ centro			123,7	21,3	16:58	16:46
629	Rotunda à dta. p/ centro			124,2	20,8	16:59	16:47
650	À esq. p/ centro, Rua Visconde de Coriscada			124,9	20,1	17:00	16:48
678	Meta Volante - Covilhã			125,3	19,7	17:01	16:48
679	À dta. p/ Penhas da Saúde - Torre, R339			125,4	19,6	17:01	16:49
1428	Penhas da Saúde			134,9	10,1	17:18	17:04
1945	Rotunda à esq. p/ Torre, N338-1			144,4	0,6	17:34	17:20
1978	Meta Final / Arrivée: Covilhã - Torre cat. Esp. / Col Haut cat.	PM		145	0	17:35	17:21



5ª Etapa / 5ème Etape: Oliveira do Hospital / Guarda - 158 Km

05.08.2019 - Segunda feira / Lundi

Alt.	Percurso / Parcours		» Km	Km »	36 km/h	38 km/h
	Concentração/Rassemblement: Oliveira do Hospital - Largo Ribeiro do Amaral				11:10	11:10
	Partida Simbólica / Départ Fictif: Oliveira do Hospital - Largo Ribeiro do Amaral		2,6		13:10	13:10
	À dta. p/ Av. Dr. Carlos Campos, Rotunda à dta. p/ Av. Dr. Francisco Sá Carneiro, Rotunda em frente, Rotunda em frente p/ Coimbra, Rua do Ameal, Rotunda à dta. p/ Coimbra, Av. Dr. António Afonso Amaral, N230					
552	Partida Real / Départ Réel: N230 (placa Catraia S. Paio - Capital do Cobre e Latão)		0	158	13:15	13:15
569	À dta. p/ Coimbra, N17		0,4	157,6	13:15	13:15
582	Senhor das Almas		2,1	155,9	13:18	13:18
576	Rotunda em frente p/ Coimbra, N17		2,6	155,4	13:19	13:19
547	Venda de Galizes		3,9	154,1	13:21	13:21
503	À dta. p/ Nogueira do Cravo, Rua da Misericórdia, M509		5,8	152,2	13:24	13:24
536	Nogueira do Cravo		8,2	149,8	13:28	13:27
503	Rotunda à esq. p/ Bobadela, M510		9	149	13:30	13:29
400	Bobadela		12,3	145,7	13:35	13:34
380	Pela dta. p/ Arco Romano de Bobadela		13,3	144,7	13:37	13:36
412	Urzela		13,9	144,1	13:38	13:36
439	Rotunda à esq. p/ Travanca de Lagos, M502-1		14,9	143,1	13:39	13:38
398	À dta. p/ Lagares da Beira, M502		17,2	140,8	13:43	13:42
315	Ponte - Lagares da Beira		19	139	13:46	13:45
406	Bombeiros de Lagares da Beira, em frente p/ Rua dos Bombeiros		20,4	137,6	13:49	13:47
403	Pela esq. p/ Viseu, Rua Manuel Dantas Mendes Cruz		21	137	13:50	13:48
397	Rotunda à dta. p/ Ervedal da Beira		21,5	136,5	13:50	13:48
302	À esq. p/ Ervedal da Beira, N230		23,9	134,1	13:54	13:52
283	Ponte estreita!		24,9	133,1	13:56	13:54
343	Ervedal da Beira		26,5	131,5	13:59	13:56
357	Rotunda (Industria da Madeira) à esq. p/ centro, N230		27	131	14:00	13:57
369	À dta. p/ Caldas da Felgueira, Av. Nova		27,7	130,3	14:01	13:58
368	Rotunda em frente p/ Caldas da Figueira		27,9	130,1	14:01	13:59
369	Rotunda (Mulher Queijeira) à esq. p/ Vila Franca da Beira, N231-2		29	129	14:03	14:00
380	Aldeia Formosa		30,7	127,3	14:06	14:03
393	Seixo da Beira		32	126	14:08	14:05
397	Rotunda à esq. p/ Caldas da Felgueira , N231-2		32,3	125,7	14:08	14:06
400	À dta. p/ Seixo da Beira, Rua Bela Vista		32,6	125,4	14:09	14:06
397	À esq. p/ Viseu, Rua Comb. Grande Guerra		33,4	124,6	14:10	14:07
380	Rotunda à dta. p/ Nelas, N231-2		34	124	14:11	14:08
271	Felgueira Velha		36,5	121,5	14:15	14:12
213	Ponte		37,6	120,4	14:17	14:14
190	Ponte s/ Rio Mondego - Caldas da Felgueira		38,3	119,7	14:18	14:15
205	Pela esq. p/ Grande Hotel		38,7	119,3	14:19	14:16

228	Rotunda à esq. p/ Canas de Senhorim Início subida / Début col			39,2	118,8	14:20	14:16
348	Vale de Madeiros			41,9	116,1	14:24	14:21
378	PM 4ª cat. / Col 4ème cat. - Canas de Senhorim			43	115	14:26	14:22
362	Rotunda à dta. p/ Nelas, N234			43,5	114,5	14:27	14:23
361	Rotunda à esq. p/ Canas de Senhorim (centro)			43,8	114,2	14:28	14:24
365	Pela esq. p/ Canas de Senhorim (centro) Av. Bombeiros Voluntários			44,2	113,8	14:28	14:24
356	Rotunda (Bombeiro) à dta. p/ Rua Dr. Abílio Monteiro			44,7	113,3	14:29	14:25
344	Rotunda à esq. p/ Nelas, N234			46,6	111,4	14:32	14:28
428	Nelas, rotunda À esq. p/ Mangualde - Viseu, N234			48,8	109,2	14:36	14:32
427	Rotunda em frente p/ Mangualde - Viseu, N234			49,4	108,6	14:37	14:33
421	Rotunda em frente p/ Mangualde - Viseu, N234			49,8	108,2	14:38	14:33
411	Rotunda em frente p/ Mangualde - Viseu, N234			50,4	107,6	14:39	14:34
423	Rotunda em frente p/ Mangualde - Viseu, N234			50,9	107,1	14:39	14:35
427	Rotunda à dta. p/ centro, N231			51,2	106,8	14:40	14:35
436	Rotunda em frente, N231			51,9	106,1	14:41	14:36
442	Meta Volante - Nelas			52,2	105,8	14:42	14:37
443	Rotunda em frente p/ Seia, N231			52,3	105,7	14:42	14:37
427	Rotunda em frente p/ Seia, N231			52,5	105,5	14:42	14:37
372	Póvoa da Roçada			53,8	104,2	14:44	14:39
195	Distrito da Guarda - Ponte s/Rio Mondego			57,5	100,5	14:50	14:45
298	Carvalhal da Louça			59,5	98,5	14:54	14:48
400	Paranhos da Beira, N231			63,1	94,9	15:00	14:54
445	Tourais			65	93	15:03	14:57
456	Vila Chã			68,2	89,8	15:08	15:02
421	Seia			70,7	87,3	15:12	15:06
418	Rotunda (Pastor) à dta. p/ Coimbra, N17			71,1	86,9	15:13	15:07
414	Rotunda à dta. p/ Coimbra - Santiago			71,2	86,8	15:13	15:07
458	Rotunda em frente p/ Coimbra			72,8	85,2	15:16	15:09
526	Catraia de S. Romão, à esq. p/ S. Romão, M513			75,2	82,8	15:20	15:13
568	Rotunda em frente p/ Seia			77,2	80,8	15:23	15:16
604	Rotunda à esq. p/ Seia, Av. 1º de Maio			77,7	80,3	15:24	15:17
589	Rotunda (Roda Hidráulica) à esq. p/ Seia			78,1	79,9	15:25	15:18
533	Seia Zona verde / Zone vert Abertura Abastecimento / Zone Ravitaillement			79	79	15:26	15:19
531	Rotunda em frente p/ centro, Av. dos Bombeiros Voluntários			79,2	78,8	15:27	15:20
555	Rotunda em frente - Rotunda à dta. p/ centro, Av. 1º de Maio			80,1	77,9	15:28	15:21
516	Rotunda à esq. p/ Guarda, Av. Dr. Afonso Costa			81,1	76,9	15:30	15:23
500	Rotunda à dta. p/ Serra da Estrela, Av. Luis de Camões			81,3	76,7	15:30	15:23
528	À esq. p/ Praça da República			81,7	76,3	15:31	15:24
526	Pela esq. p/ Gouveia, Av. Dr. Sebastião Costa			81,8	76,2	15:31	15:24
447	Ponte estreita!			83,8	74,2	15:34	15:27
477	São Martinho			84,8	73,2	15:36	15:28
566	Eiró			88,2	69,8	15:42	15:34
576	Paços da Serra			88,5	69,5	15:42	15:34
543	Ponte estreita! - Moimenta da Serra, M522			89,9	68,1	15:44	15:36
579	Rotunda em frente p/ Gouveia (sentido proibido)			91,8	66,2	15:48	15:39
587	Ponte estreita!			93,2	64,8	15:50	15:42
618	Rotunda em frente p/ Gouveia (centro), Rua da República			95,5	62,5	15:54	15:45
699	Praça de S. Pedro à esq. p/ Av. 25 de Abril			96,6	61,4	15:56	15:47
701	Meta Volante - Gouveia (junto à Câmara Municipal)			96,7	61,3	15:56	15:47



702	À esq. p/ Rua 5 de Outubro (sentido proibido!)			96,8	61,2	15:56	15:47
594	Nabais			100,7	57,3	16:02	15:54
458	À dta. p/ Celorico, N17			104,1	53,9	16:08	15:59
444	Vila Cortêz			107,2	50,8	16:13	16:04
527	Linhares da Beira			110,4	47,6	16:19	16:09
542	Carrapichana			110,9	47,1	16:19	16:10
544	Cortiçô da Serra, N17			116,3	41,7	16:28	16:18
508	Celorico da Beira			120,9	37,1	16:36	16:25
526	Rotunda á esq. p/ Celorico			121,5	36,5	16:37	16:26
528	À dta. p/ Celorico			121,6	36,4	16:37	16:27
526	Rotunda à esq. p/ Celorico			122,1	35,9	16:38	16:27
535	Rotunda em frente p/ centro			122,3	35,7	16:38	16:28
523	Rotunda em frente p/ Rua Sacadura Cabral			122,8	35,2	16:39	16:28
532	Meta Volante - Celorico da Beira			123,1	34,9	16:40	16:29
455	Rotunda à dta. p/ Guarda			124,8	33,2	16:43	16:32
447	Rotunda à esq. p/ Guarda, N16			125,1	32,9	16:43	16:32
466	Ratoeira			127,4	30,6	16:47	16:36
492	Rotunda (A25) em frente p/ Guarda, N16			128,1	29,9	16:48	16:37
487	Lajeosa do Mondego			129	29	16:50	16:38
456	Freguesia de Porto da Carne			134,1	23,9	16:58	16:46
474	Freguesia de Cavadoude, N16			134,7	23,3	16:59	16:47
488	Rotunda em frente p/ Guarda, N16			135,1	22,9	17:00	16:48
505	Início subida / Début col (marco km 163)			135,6	22,4	17:01	16:49
796	Chãos			143	15	17:13	17:00
854	Prado			144,8	13,2	17:16	17:03
870	Cubo			146,3	11,7	17:18	17:06
923	Rotunda em frente			147,5	10,5	17:20	17:07
941	Rotunda em frente p/ Hospital			147,8	10,2	17:21	17:08
1000	PM 2ª cat. / Col 2ème cat - Guarda			148,9	9,1	17:23	17:10
975	Rotunda (G) à esq. p/ A23 (Viceg)			149,4	8,6	17:24	17:10
880	Rotunda à dta. p/ A23 (Viceg)			151,8	6,2	17:28	17:14
865	Rotunda em frente p/ A25 (Viceg)			152,7	5,3	17:29	17:16
843	Rotunda à esq. p/ A25 (Viceg)			153,3	4,7	17:30	17:17
829	Rotunda em frente p/ A25 (Viceg)			153,9	4,1	17:31	17:18
828	Rotunda à esq. p/ centro, Av. de Salamanca Início subida / Début col			155,1	2,9	17:33	17:19
872	Rotunda em frente p/ Av. Cidade de Watterbury			155,8	2,2	17:34	17:21
942	Rotunda em frente p/ Rua Cidade de Bejar			156,8	1,2	17:36	17:22
948	Rotunda (Fs) em frente p/ Rua António Sérgio			156,9	1,1	17:36	17:22
980	Rotunda (Terminal Rodoviário) em frente p/ Rua Nuno Álvares			157,5	0,5	17:37	17:23
981	À dta. p/ Rua Nuno Álvares			157,6	0,4	17:37	17:23
1016	Meta Final / Arrivée: Guarda - Largo Gen. Humberto Delgado PM 3ª cat. / Col 3ème cat.			158	0	17:38	17:24





Volta a Portugal Santander

6ª Etapa / 6ème Etape: Torre de Moncorvo / Bragança - 189,2 Km
07.08.2019 - Quarta feira / Mercredi

Alt.	Percurso / Parcours		» Km	Km »	38 km/h	40 km/h
	Concentração/Rassemblement: Torre de Moncorvo - Praça Francisco Meireles				10:25	10:25
	Partida Simbólica / Départ Fictif: Torre de Moncorvo - Praça Francisco Meireles		10		12:25	12:25
	Rua Tomás Ribeiro à esq. p/ Rua dos Palheiros, À dta. p/ Av. dos Bombeiros Voluntários, Rotunda à esq. p/ IP4 Porto, À dta. p/ Via Panorâmica, À esq. p/ V. N. Foz Côa, IP2, À esq. em contramão p/ Torre de Moncorvo, N220					
142	Partida Real / Départ Réel: N220 (junto à placa T.Moncorvo 5) Início subida / Début col		0	189,2	12:40	12:40
349	Torre de Moncorvo		4,4	184,8	12:46	12:46
356	À dta. p/centro, rotunda em frente p/ Av. dos Bombeiros Voluntários		4,6	184,6	12:47	12:46
380	PM 3ª cat. / Col 3ème cat. - Torre de Moncorvo		4,9	184,3	12:47	12:47
385	À esq. p/ Mogadoro		5,4	183,8	12:48	12:48
390	À dta. p/ Espanha, N220		5,6	183,6	12:48	12:48
458	À esq. p/ Sequeiros, N325		6,9	182,3	12:50	12:50
452	Açoreira		12	177,2	12:58	12:58
570	Maçores		15,8	173,4	13:04	13:03
570	À dta. p/ Urros - Peredo, M613		16	173,2	13:05	13:04
403	À esq. p/ Ligares - Espanha, M325		20	169,2	13:11	13:10
561	Ligares		22,5	166,7	13:15	13:13
577	Rotunda (Capelinha/Cemitério) à dta.		23	166,2	13:16	13:14
577	À esq. p/ Freixo de Espada à Cinta - Poiares, Rua Prof. José M. Barreiros		23,1	166,1	13:16	13:14
230	Ponte, M325-1 Início subida / Début col		32,5	156,7	13:31	13:28
563	PM 3ª cat. / Col 3ème cat. - Freixo de Espada à Cinta (Ecocentro), M325-1		39,5	149,7	13:42	13:39
537	Cruzamento à esq. p/ Freixo de Espada à Cinta, N221		41,3	147,9	13:45	13:41
515	Freixo de Espada à Cinta		41,8	147,4	13:46	13:42
482	Rotunda em frente, N221		42,7	146,5	13:47	13:44
464	Meta Volante - Freixo de Espada à Cinta (junto à C. Municipal)		43,2	146	13:48	13:44
480	Rotunda em frente p/ Bragança, N221 Início subida / Début col		43,6	145,6	13:48	13:45
808	PM 3ª cat. / Col 3ème cat. - Porrinhela, Serra de Reboredo, N221		53,7	135,5	14:04	14:00
726	Rotunda à dta. p/ Mogadouro, N221		56,9	132,3	14:09	14:05
740	Fornos		59,7	129,5	14:14	14:09
725	Lagoaça		61,7	127,5	14:17	14:12
621	Rotunda em frente p/ Alfândega da Fé		75	114,2	14:38	14:32
612	Rotunda à dta. p/ Castelo Branco, N221		75,2	114	14:38	14:32
583	Castelo Branco		75,7	113,5	14:39	14:33
693	Rotunda em frente p/ Vilar de Rei, N221		80,3	108,9	14:46	14:40
776	Zava		82,7	106,5	14:50	14:44
703	Viaduto s/ IC5 - Mogadouro, Av. de Espanha		85,5	103,7	14:55	14:48
743	Meta Volante - Mogadouro (junto à Biblioteca Municipal)		86,6	102,6	14:56	14:49
745	Rotunda em frente e rotunda à dta. p/ Bragança, Av. do Sabor		86,7	102,5	14:56	14:50
728	Rotunda em frente p/ Bragança - Vimioso Zona verde / Zone vert Abastecimento / Zone Ravitaillement		87,8	101,4	14:58	14:51

760	Rotunda em frente p/ Bragança - Vimioso, N219			88,7	100,5	15:00	14:53
438	Ponte s/ Rio Angueira			105,2	84	15:26	15:17
591	Algozo			107,6	81,6	15:29	15:21
668	Campo de Viboras			113,4	75,8	15:39	15:30
707	Vimioso, rotunda em frente, N219			119,7	69,5	15:49	15:39
720	Rotunda à dta. p/ centro, Rua da Malhada- Rua da Calçada			120,6	68,6	15:50	15:40
721	Meta Volante - Vimioso (junto ao Largo da Capela) em frente p/ Rua Dr. Trigo de Negreiros			121,5	67,7	15:51	15:42
715	À esq. p/ Av. das Alcanices			121,9	67,3	15:52	15:42
680	Rotunda em frente p/ Bragança, Av. das Alcanices			122,5	66,7	15:53	15:43
661	Rotunda em frente p/ Bragança, N218			122,8	66,4	15:53	15:44
436	Ponte s/ Rio Maças			127,7	61,5	16:01	15:51
691	Carção, à dta. p/ Bragança - Argozelo			132,7	56,5	16:09	15:59
686	Rotunda à dta. p/ Bragança			132,9	56,3	16:09	15:59
724	Rotunda à dta. p/ Bragança, N218			133,8	55,4	16:11	16:00
689	Argozelo			139	50,2	16:19	16:08
686	Rotunda em frente p/ Bragança, N218			139,5	49,7	16:20	16:09
756	Rotunda em frente p/ Bragança - Milhão			152,5	36,7	16:40	16:28
762	Rotunda em frente p/ Bragança - Milhão, N218			152,8	36,4	16:41	16:29
720	Milhão			157	32,2	16:47	16:35
632	Freguesia de Gimonde			164,6	24,6	16:59	16:46
518	Gimonde, à esq. p/ Bragança, N218			169	20,2	17:06	16:53
599	Bragança, Av. do Sabor			174,6	14,6	17:15	17:01
633	Rotunda em frente p/ centro, Av. Cidade de Zamora			175,1	14,1	17:16	17:02
665	Rotunda (Oval) em frente p/ Rua Emidio Navarro			175,9	13,3	17:17	17:03
694	Praça Prof. Cavaleiro Ferreira, à esq. p/ Rua 5 de Outubro - Rua Alexandre Herculano			176,4	12,8	17:18	17:04
677	Rotunda à esq. p/ Estrada do Turismo - Samil, N217-1			177,2	12	17:19	17:05
774	Rotunda à esq., N217			181,8	7,4	17:27	17:12
792	Rotunda à dta. p/ Bragança (centro) - Zona Industrial			183,3	5,9	17:29	17:14
806	Rotund (A4) em frente p/ centro - Zona Industrial			183,8	5,4	17:30	17:15
750	Rotunda (Cantarias) em frente p/ centro, Av. das Cantarias			185,4	3,8	17:32	17:18
692	Rotunda à esq. p/ Av. Sá Carneiro			187	2,2	17:35	17:20
689	Rotunda à esq. p/ Rua Padre António Vieira			187,9	1,3	17:36	17:21
708	À esq. (contramão!) p/ Av. Abade de Baçal			188,2	1	17:37	17:22
703	À dta p/ Parque do Eixo Atlântico			188,8	0,4	17:38	17:23
716	Meta Final / Arrivé: Bragança - Rua Prof. António Gonçalves Rodrigues			189,2	0	17:38	17:23





Volta a Portugal Santander

7ª Etapa / 7ème Etape: Bragança / Montalegre (Serra do Larouco) - 156,2 Km
08.08.2019 - Quinta feira / Jeudi

Alt.	Percurso / Parcours		» Km	Km »	35 km/h	37 km/h
	Concentração/Rassemblement: Bragança - Parque Quinta da Braguinha				10:55	10:55
	Partida Simbólica / Départ Fictif: Bragança - Parque Quinta da Braguinha		7,7		12:55	12:55
	Av. das Forças Armadas, Rotunda (Oval) em frente p/ Tunel - Av. Sá Carneiro, À esq. p/ Praça Prof. Cavaleiro de Ferreira, À dta. p/ Rua 5 de Outubro, Rua Alexandre Herculano, À esq. p/ Jardim António José d'Almeida, Rua Dr. Raúl Teixeira, À esq. p/ Rua Oróbio de Castro, À dta. p/ Rua Combatentes da G. Guerra, Rua Gen. Sepúlveda, À esq. p/ Rua Abílio Beça, Praça da Sé, Rua Almirante Reis, Praça Cavaleiro Ferreira (ponto de contacto) , À esq. p/ Av. Sá Carneiro, À dta. p/ Rua das Beatas, Av. Abade de Baçal, N103					
739	Partida Real / Départ Réel: N103 (junto ao Marco Km 260)		0	156,2	13:10	13:10
750	Grandais		0,8	155,4	13:11	13:11
616	Ponte s/ Rio Baceiro		9,5	146,7	13:26	13:25
607	Ponte s/ Rio Tuela		16	140,2	13:37	13:35
732	Vila Verde		18,7	137,5	13:42	13:40
689	Vinhais		23,7	132,5	13:50	13:48
694	Meta Volante - Vinhais (junto à CM de Vinhais)		25,6	130,6	13:53	13:51
677	Pela esq. p/ Chaves, N103		26,2	130	13:54	13:52
686	Rotunda em frente p/ Chaves		26,6	129,6	13:55	13:53
695	Rotunda (Porcos) em frente p/ Chaves		26,8	129,4	13:55	13:53
747	Sobreiró de Cima		31,9	124,3	14:04	14:01
746	Curopos		39	117,2	14:16	14:13
705	Valpaço		40,8	115,4	14:19	14:16
592	Rebordelo		48,4	107,8	14:32	14:28
544	Rotunda à dta. p/ Chaves, N103		49,6	106,6	14:35	14:30
376	Ponte s/ Rio Rabaçal Início subida / Début col		52,8	103,4	14:40	14:35
596	Lampaça		57,9	98,3	14:49	14:43
635	Lebucão		63,7	92,5	14:59	14:53
681	Pedome		66,5	89,7	15:04	14:57
745	Concelho de Chaves		69	87,2	15:08	15:01
781	Tronco		69,5	86,7	15:09	15:02
895	PM 2ª cat. / Col 2ème cat - Bolideira		72,3	83,9	15:13	15:07
738	Águas Frias		75,5	80,7	15:19	15:12
636	Assureiras do Meio		78,4	77,8	15:24	15:17
414	Faiões		83	73,2	15:32	15:24
348	Chaves, à esq. p/ centro Vila Real, N103 Zona verde / Zone vert Abertura Abastecimento / Zone Ravitaillement		85,7	70,5	15:36	15:28
352	Rotunda (N2) à esq. p/ Braga, Av. D. João I		87,7	68,5	15:40	15:32
352	À dta. p/ Braga, Rua D. Afonso Duque de Bragança		88,4	67,8	15:41	15:33
352	Ponte s/ Rio Tamega, rotunda à esq. p/ Braga, N103		89,1	67,1	15:42	15:34
352	Freguesia de Curalha		92,6	63,6	15:48	15:40

417	Separadores (A24) em frente p/ Boticas, N103			96,8	59,4	15:55	15:46
471	Casas Novas			98,8	57,4	15:59	15:50
522	S. Domingos			100,3	55,9	16:01	15:52
582	Concelho de Boticas - Sapelos			101,9	54,3	16:04	15:55
565	Sapiãos			106,5	49,7	16:12	16:02
591	À esq. p/ Boticas, N312			107,5	48,7	16:14	16:04
562	Granja			108,4	47,8	16:15	16:05
496	Boticas			110	46,2	16:18	16:08
490	Rotunda à dta. p/ Av. de Chaves, Rua 5 de Outubro			110,2	46	16:18	16:08
508	Meta Volante - Boticas (junto à CM de Boticas)			111	45,2	16:20	16:10
508	Rotunda (Bombeiro) à esq. p/ Rua Gomes Monteiro			111,1	45,1	16:20	16:10
505	Rotunda à esq. p/ Chaves, R311			111,3	44,9	16:20	16:10
490	Rotunda à dta. p/ Torneiros, M530 Início subida / Début col			111,5	44,7	16:21	16:10
550	À dta. p/ Torneiros			112,2	44	16:22	16:11
830	Torneiros			115,1	41,1	16:27	16:16
880	PM 1ª cat. / Col 1ère cat. - Torneiros			116	40,2	16:28	16:18
800	À dta. p/ Beça - Carreira da Lebre, N312			117,5	38,7	16:31	16:20
769	Rotunda à dta. p/ Boticas, R311			118,9	37,3	16:33	16:22
774	À esq. p/ Montalegre - Beça, M529			119,2	37	16:34	16:23
800	Beça			120	36,2	16:35	16:24
855	À esq. p/ Montalegre, N103			124,1	32,1	16:42	16:31
853	Concelho de Montalegre			124,4	31,8	16:43	16:31
813	Ponte s/ Rio Corgo dos Mouros			126	30,2	16:46	16:34
812	Ponte s/ Ribeira da Portalagem			128,3	27,9	16:49	16:38
807	Ponte s/ Rio Beça, N103			130,4	25,8	16:53	16:41
812	Barracão			131,2	25	16:54	16:42
896	Aldeia Nova			135,6	20,6	17:02	16:49
890	S. Vicente de Chã			138,6	17,6	17:07	16:54
892	À dta. p/ Montalegre, M509-1			139	17,2	17:08	16:55
907	Medeiros			140,2	16	17:10	16:57
1058	Meta Volante - Montalegre			142,9	13,3	17:14	17:01
1063	Rotunda (Produtor de Batata) à dta. p/ centro			143	13,2	17:15	17:01
999	Rotunda (C. Municipal) em frente p/ Av. Nuno Álvares Pereira			144,1	12,1	17:17	17:03
965	Rotunda em frente p/ Av. Nuno Álvares Pereira			144,6	11,6	17:17	17:04
939	Rotunda (Soldado) à dta. p/ Chaves - Marginal do Cávado			144,9	11,3	17:18	17:04
945	Rotunda (Chega dos Bois) à esq. p/ Serra do Larouco			145,3	10,9	17:19	17:05
955	Rotunda (Baden Powell) à esq. p/ Serra do Larouco			146	10,2	17:20	17:06
958	À dta. p/ Serra do Larouco, Rua Bento Gonçalves			146,1	10,1	17:20	17:06
954	À esq. p/ Serra do Larouco, M509			146,3	9,9	17:20	17:07
970	Casais da Veiga Início subida / Début col			147	9,2	17:22	17:08
1086	Padornelos			149,7	6,5	17:26	17:12
1140	Pela dta. p/ Serra do Larouco			150,6	5,6	17:28	17:14
1503	Meta Final / Arrivé: Montalegre - Serra do Larouco PM 1ª cat. / Col 1ère cat.			156,2	0	17:37	17:23





Volta a Portugal Santander

8ª Etapa / 8ème Etape: Viana do Castelo / Felgueiras - 156,6 Km
09.08.2019 - Sexta feira / Vendredi

Alt.	Percurso / Parcours		» Km	Km »	38 km/h	40 km/h
	Concentração/Rassemblement: Viana do Castelo - Alameda 5 de Outubro, Av. Marginal				11:20	11:20
	Partida Simbólica / Départ Fictif: Viana do Castelo - Alameda 5 de Outubro, Av. Marginal		4,2		13:20	13:20
	Praça da Liberdade, À dta. p/ Av. Comb. da Grande Guerra, À dta. p/ Av. Conde Carreira, Rua Emidio Navarro, Av. D. Afonso III, Ponte Eiffel, Rotunda em frente p/ Porto - N13					
23	Partida Real / Départ Réel: N13 (junto à Electro Parque)		0	156,6	13:30	13:30
36	Rotunda em frente p/ Porto, N13		1,5	155,1	13:32	13:32
44	Rotunda em frente p/ Porto, N13		1,8	154,8	13:32	13:32
63	Vila Nova de Anha		2,7	153,9	13:34	13:34
40	Rotunda à dta. p/ Porto - Esposende, N13		6,5	150,1	13:40	13:39
41	S. Romão de Neiva		7,1	149,5	13:41	13:40
29	Concelho de Esposende - Antas		9,5	147,1	13:45	13:44
37	À dta. p/ Esposende, N13		9,9	146,7	13:45	13:44
41	Belinho		10,9	145,7	13:47	13:46
20	S. Bartolomeu do Mar		13,6	143	13:51	13:50
10	À dta. p/ Praias, Av. dos Banhos		17,1	139,5	13:57	13:55
3	Rotunda em frente p/ Av. Eng. Eduardo Arantes e Oliveira		18,1	138,5	13:58	13:57
3	Rotunda em frente p/ Av. Eng. Eduardo Arantes e Oliveira		18,7	137,9	13:59	13:58
3	Meta Volante - Esposende (Av. Eng. Eduardo Arantes e Oliveira, junto ao Largo do Mercado)		19,4	137,2	14:00	13:59
3	Rotunda em frente p/ Av. Eng. Eduardo Arantes e Oliveira		19,5	137,1	14:00	13:59
4	Rotunda à dta. p/ Porto, Rua da Ponte D. Luis Filipe		20,5	136,1	14:02	14:00
6	Rotunda à dta. p/ Póvoa de Varzim - Ofir, N13		21,3	135,3	14:03	14:01
8	Ponte s/ Rio Cávado		21,7	134,9	14:04	14:02
13	Apúlia		24,5	132,1	14:08	14:06
16	Rotunda em frente p/ Póvoa de Varzim, N13		25,9	130,7	14:10	14:08
20	Estela		30,1	126,5	14:17	14:15
27	Navais		31,3	125,3	14:19	14:16
24	À dta. p/ Póvoa de Varzim		34	122,6	14:23	14:21
30	Rotunda à dta. p/ Praias, Av. Vasco da Gama		36,7	119,9	14:27	14:25
14	Rotunda à esq. p/ Av. Vasco da Gama		37	119,6	14:28	14:25
10	Rotunda à esq. p/ Av. dos Banhos		37,3	119,3	14:28	14:25
9	Rotunda à esq. p/ Av. dos Descobrimentos		38,3	118,3	14:30	14:27
12	Vila do Conde, Av. Infante D. Henrique		39,2	117,4	14:31	14:28
12	À esq. p/ Estádio, Av. Cmte. Coutinho Lanhoso		40,7	115,9	14:34	14:31
28	Em frente p/ Porto - Viana, Av. Júlio Saul Dias		41,1	115,5	14:34	14:31
31	Rotunda em frente p/ Porto - Viana, Av. Júlio Saul Dias		41,6	115	14:35	14:32
32	Rotunda à dta. p/ Porto, Rua 5 de Outubro, N13		41,7	114,9	14:35	14:32
11	Ponte s/ Rio Ave - Azurara (placa)		42,7	113,9	14:37	14:34
24	Rotunda em frente p/ Stº Tirso - Trofa, N13		43,9	112,7	14:39	14:35
21	Rotunda à esq. p/ Stº Tirso - Trofa		44,5	112,1	14:40	14:36
38	Rotunda à dta. p/ Stº Tirso - Trofa		44,8	111,8	14:40	14:37



41	Ponte s/ Linha Férrea, rotunda à dta. p/ Stº Tirso - Trofa, N104			45	111,6	14:41	14:37
34	Árvore			45,2	111,4	14:41	14:37
60	Macieira da Maia			48,3	108,3	14:46	14:42
80	Fornelo			52,2	104,4	14:52	14:48
40	À dta. p/ Porto - Stº Tirso, Rua Dr. Antº Augusto Pires de Lima			59,7	96,9	15:04	14:59
50	À esq. p/ Stº Tirso, N14			60,1	96,5	15:04	15:00
48	Rotunda à dta. p/ Stº Tirso, N104			60,6	96	15:05	15:00
39	Rotunda em frente p/ Stº Tirso, N104			61,5	95,1	15:07	15:02
56	Rotunda em frente p/ Stº Tirso, N104			62,1	94,5	15:08	15:03
70	Abelheira			63,4	93,2	15:10	15:05
90	Rotunda em frente p/ Stº Tirso, N104			64	92,6	15:11	15:06
98	Rotunda (A3) em frente p/ Stº Tirso, N104			65,5	91,1	15:13	15:08
95	Separadores à dta. p/ Stº Tirso (centro)			67,2	89,4	15:16	15:10
102	Rotunda à esq. p/ Stº Tirso (centro), Rua das Rãs			68,3	88,3	15:17	15:12
82	Rotunda (Oval) em frente p/ Rua Nuno Álvares Pereira			68,9	87,7	15:18	15:13
60	Meta Volante - Santo Tirso (junto ao Tribunal)			69,1	87,5	15:19	15:13
60	Em frente p/ Av. de Sousa Cruz			69,2	87,4	15:19	15:13
58	Rotunda à dta. p/ Guimarães			69,8	86,8	15:20	15:14
54	Rotunda à dta. p/ Guimarães			70,1	86,5	15:20	15:15
59	À dta. p/ Porto, N105			70,6	86	15:21	15:15
77	Separadores em frente p/ Porto, N105			72,3	84,3	15:24	15:18
128	Carreira (S. Tiago)			74	82,6	15:26	15:21
166	Lamelas			75,9	80,7	15:29	15:23
126	Rotunda em frente, N105			79,9	76,7	15:36	15:29
122	À esq. p/ Paços de Ferreira, R207 Início subida / Début col			80,4	76,2	15:36	15:30
343	PM 3ª cat / Col 3ème cat. - Serra da Agrela			85,6	71	15:45	15:38
338	Rotunda (Seroa) à dta. p/ Lordelo Norte			85,8	70,8	15:45	15:38
335	Rotunda (BP) em frente p/ Lordelo Norte			86,2	70,4	15:46	15:39
329	Rotunda em frente p/ Lordelo Norte			86,5	70,1	15:46	15:39
322	Rotunda (A42) em frente p/ Lordelo Norte			87	69,6	15:47	15:40
310	Rotunda em frente p/ Lordelo (centro), Rua da Zona Industrial			87,3	69,3	15:47	15:40
310	Zona verde / Zone vert Abertura Abastecimento / Zone Ravitaillement			87,3	69,3	15:47	15:40
312	À dta. p/ Lordelo (centro), Rua dos Marceneiros			87,9	68,7	15:48	15:41
264	Rotunda em frente p/ Lordelo (centro), Rua da Campa			88,5	68,1	15:49	15:42
243	Rotunda à dta. p/ Lordelo (centro), N209			89,2	67,4	15:50	15:43
219	Rotunda (Ribeiro da Silva) em frente p/ Porto, N209			89,9	66,7	15:51	15:44
137	Balsa			94,1	62,5	15:58	15:51
120	Rotunda (Ciclista) à esq. p/ Sobrado, N209			95,6	61	16:00	15:53
122	Rotunda em frente p/ Valongo			97,3	59,3	16:03	15:55
131	Campo			99,5	57,1	16:07	15:59
112	Rotunda à esq. p/ Paredes, N15			100,9	55,7	16:09	16:01
124	Rotunda (A41 e A4) em frente p/ Paredes, N15			102,8	53,8	16:12	16:04
130	Rotunda em frente p/ Paredes, N15			103,1	53,5	16:12	16:04
126	Rotunda (Gandra) em frente p/ Paredes			103,8	52,8	16:13	16:05
138	Rotunda em frente p/ Paredes, N15			104,2	52,4	16:14	16:06
132	Rotunda em frente p/ Paredes, N15			104,5	52,1	16:15	16:06
156	Rotunda em frente p/ Paredes Início subida / Début col			105,7	50,9	16:16	16:08
169	Astromil			106,2	50,4	16:17	16:09
259	Vandoma			107,6	49	16:19	16:11
320	PM 4ª cat. / Col 4ème cat. - Vandoma			108,8	47,8	16:21	16:13
314	Baltar			109,5	47,1	16:22	16:14

303	Rotunda em frente p/ Paredes			110,3	46,3	16:24	16:15
276	Mouriz			112,3	44,3	16:27	16:18
172	Paredes, rotunda em frente p/ centro			114,8	41,8	16:31	16:22
170	Rotunda (A4) em frente p/ Penafiel, N15			116,1	40,5	16:33	16:24
168	Rotunda à esq. p/ Penafiel, N15			116,5	40,1	16:33	16:24
149	Rotunda à dta. p/ Penafiel, N15			117,2	39,4	16:35	16:25
147	Penafiel			117,5	39,1	16:35	16:26
156	Rotunda (Motociclista) em frente p/ Penafiel (centro), N15			118	38,6	16:36	16:27
199	Rotunda (Vinho Verde) em frente p/ Penafiel (centro), N15			118,7	37,9	16:37	16:28
223	Rotunda em frente p/ Penafiel (centro), N15			119,3	37,3	16:38	16:28
246	Rotunda (Abrço do Povo) à esq. p/ centro, Rua Tenente Valadim			119,9	36,7	16:39	16:29
302	Rotunda em frente p/ centro, Av. José Júlio, N15			120,9	35,7	16:40	16:31
298	Rotunda à esq. p/ Lousada			122,1	34,5	16:42	16:33
292	Rotunda (Bombeiros) à esq. p/ Lousada, Av. Pedro Guedes			122,2	34,4	16:42	16:33
238	Rotunda à dta. p/ Lousada, N106			122,9	33,7	16:44	16:34
260	À dta. p/ Lousada			129,1	27,5	16:53	16:43
266	Rotunda em frente p/ Lousada (centro), Rua do Comércio			129,3	27,3	16:54	16:43
277	Rotunda em frente p/ Lousada (centro), Rua do Comércio			129,6	27	16:54	16:44
274	Rotunda em frente p/ Lousada (centro), Av. Hans Isler			130	26,6	16:55	16:45
298	Em frente p/ Rua Visconde de Alentém			130,7	25,9	16:56	16:46
299	Meta Volante - Lousada (Praça Dr. António Meireles, junto Bombeiros)			131	25,6	16:56	16:46
300	Praça de República, à dta. p/ Felgueiras			131,2	25,4	16:57	16:46
289	Em frente p/ Rua Eng. Adelino Amaro da Costa			131,5	25,1	16:57	16:47
279	Rotunda em frente p/ Felgueiras			131,7	24,9	16:57	16:47
272	Rotunda à dta. p/ Felgueiras, N207			131,9	24,7	16:58	16:47
267	Nogueira, à dta p/ Aparecida, M564-2			132,2	24,4	16:58	16:48
278	Ponte s/ A11			133,9	22,7	17:01	16:50
231	Rotunda em frente p/ Torre de Vilar - Aparecida			135,4	21,2	17:03	16:53
196	Vilar do Torno e Alentém Início subida / Début col			136	20,6	17:04	16:54
218	Rotunda em frente p/ Aparecida, Rua do Formigal			136,5	20,1	17:05	16:54
301	Rotunda em frente p/ Av. Sra. Aparecida			138,7	17,9	17:09	16:58
370	À esq. p/ Lixa, N15			139,9	16,7	17:10	16:59
419	Figueiró			141	15,6	17:12	17:01
447	PM 3ª cat / Col 3ème cat. - Santa Cristina de Figueiró			141,6	15	17:13	17:02
441	Serrinha			142,2	14,4	17:14	17:03
448	Alto da Lixa			145,8	10,8	17:20	17:08
442	Rotunda à esq. p/ Felgueiras			146,5	10,1	17:21	17:09
439	Lixa			146,6	10	17:21	17:09
396	Pela esq. p/ Felgueiras, N101			148,7	7,9	17:24	17:13
391	Rotunda em frente p/ Felgueiras			148,9	7,7	17:25	17:13
290	Rotunda em frente p/ Felgueiras, N101			152	4,6	17:30	17:18
302	Freguesia de Margaride, rotunda em frente p/ centro			153,2	3,4	17:31	17:19
318	Praça da República em frente p/ Av. Agostinho Ribeiro			154,2	2,4	17:33	17:21
314	Rotunda em frente p/ Guimarães			154,9	1,7	17:34	17:22
314	À dta. p/ Santa Quitéria Início subida / Début col			155	1,6	17:34	17:22
456	Meta Final / Arrivé: Felgueiras - Santa Quitéria PM 3ª cat. / Col 3ème cat.			156,6	0	17:37	17:24



Volta a Portugal Santander

9ª Etapa / 9ème Etape: Fafe / Mondim de Basto (Sra. da Graça) - 133,5 Km
10.08.2019 - Sábado / Samedi

Alt.	Percurso / Parcours		» Km	Km »	33 km/h	35 km/h
	Concentração/Rassemblement: Fafe - Praça 25 de Abril				10:45	10:45
	Partida Simbólica / Départ Fictif: Fafe - Praça 25 de Abril		2,9		12:45	12:45
	À esq. p/ Rua Montenegro, Rua do Retiro, À dta. p/ Póvoa do Lanhoso, N207, À esq. p/ Golães M605					
258	Partida Real / Départ Réel: Golães (placa) Início subida / Début col		0	133,5	13:30	13:30
349	PM 4ª cat. / Col 4ème cat. - Golães		1,2	132,3	13:32	13:32
340	Pela dta. p/ Arões - S. Romão, M605		1,4	132,1	13:32	13:32
387	À dta. p/ Parque Desportivo, Rua do Assento		3	130,5	13:35	13:35
352	Igreja Românica de Arões (S. Romão) à esq. p/ Fafe, N206		3,7	129,8	13:36	13:36
259	Rotunda em frente p/ Fafe, Rua Cidade de Guimarães, N206		6,5	127	13:41	13:41
289	Rotunda em frente p/ Fafe, Rua dos Alidos - Rua Luis Camões		7,1	126,4	13:42	13:42
327	Rotunda em frente p/ Rua Serpa Pinto (Sentido Proibido)		8,2	125,3	13:44	13:44
340	Meta Volante - Fafe, Praça 25 de Abril		8,6	124,9	13:45	13:44
350	À esq. p/ Rua João Crisóstomo		8,9	124,6	13:46	13:45
352	Pela dta. p/ Cabeceiras, N311		10,5	123	13:49	13:48
397	Estorãos		11,2	122,3	13:50	13:49
411	À dta. p/ Fafe, Via Circular		11,6	121,9	13:51	13:49
351	Rotunda à esq. p/ Celorico, N206 Início subida / Début col		14	119,5	13:55	13:54
430	S. Gens		16	117,5	13:59	13:57
680	Lameira		22,1	111,4	14:10	14:07
702	À dta. p/ Celorico, M615		23,1	110,4	14:12	14:09
664	À esq. p/ Celorico - Lobão, M1733		24,1	109,4	14:13	14:11
812	PM 2ª cat. / Col 2ème cat. - Viso		27,5	106	14:20	14:17
566	Pela esq. p/ Celorico, M616		29,7	103,8	14:24	14:20
552	À dta. p/ Celorico, M616-1		30,1	103,4	14:24	14:21
593	Lugar Novo, M616-1		31,4	102,1	14:27	14:23
524	Carvalhas		31,9	101,6	14:28	14:24
486	Lugar da Igreja		32,3	101,2	14:28	14:25
458	Lugar de S. João, M616-1		32,8	100,7	14:29	14:26
423	Santa Cristina		33,6	99,9	14:31	14:27
256	À dta. p/ Rua Adelino Amaro da Costa		35,5	98	14:34	14:30
228	À esq. p/ Av. Dr. Sá Carneiro		35,9	97,6	14:35	14:31
225	Rotunda à dta. p/ Rua Dr. Baltazar Rebelo de Sousa		36,3	97,2	14:36	14:32
217	À esq. p/ C. Municipal, Praça Cardeal D. António Ribeiro		36,4	97,1	14:36	14:32
213	À esq. p/ Feermil, Av. da República		36,6	96,9	14:36	14:32
219	Rotunda à esq. p/ acesso local - Fermil, N210		36,8	96,7	14:36	14:33
286	À esq. p/ Arco Baúlhe - Fermil, N210		38,3	95,2	14:39	14:35
208	Vila de Fermil		41,2	92,3	14:44	14:40
212	Meta Volante - Vila de Fermil de Basto		41,8	91,7	14:46	14:41
210	À dta. p/ Mondim de Basto, N304		42	91,5	14:46	14:42

158	Ponte s/ Rio Tâmega-Mondim de Basto (placa)			46	87,5	14:53	14:48
186	Em frente p/ Av. Ernesto Carvalho Branco			46,6	86,9	14:54	14:49
196	Em frente p/ Rua Comendador José Augusto Álvares de Carvalho			47	86,5	14:55	14:50
205	Em frente p/ Sentido Proibido, Rua J. Augusto Álvares de Carvalho			47,2	86,3	14:55	14:50
211	Praça 9 de Abril, em frente p/ Sentido Proibido			47,4	86,1	14:56	14:51
216	Rotunda à dta. p/ Vila Real, Av. da Igreja			47,6	85,9	14:56	14:51
204	Rotunda à esq. p/ Vila Real, N304			48	85,5	14:57	14:52
162	Ponte s/ Rio Cabril			49,1	84,4	14:59	14:54
355	Paradaça			52,4	81,1	15:05	14:59
389	Ponte D'Olo			54,2	79,3	15:08	15:02
361	À dta. p/ Campanhó-Rio Olo			55,4	78,1	15:10	15:04
255	Ponte s/ Rio Olo Início subida / Début col			56,9	76,6	15:13	15:07
472	P/esq. -Tijão (placa)			60,4	73,1	15:19	15:13
651	P/ esq. -Campanhó (placa)			65,2	68,3	15:28	15:21
764	Em frente p/ Alto da Barra			67	66,5	15:31	15:24
1023	PM 1ª cat. / Col 1ª cat. - Alto da Barra			70,2	63,3	15:37	15:30
932	Cruzamento à esq. p/ Mondim, N304			72,3	61,2	15:41	15:33
372	Ermelo, à dta. p/ centro-Barreiro-Fervença, M1204-1 Início subida / Début col			82,8	50,7	16:00	15:51
701	Fervença			88,3	45,2	16:10	16:01
707	Ponte			89,5	44	16:12	16:03
797	À dta. p/ Barreiro			90,5	43	16:14	16:05
1019	PM 1ª cat. / Col 1ª cat. - Barreiro			92,7	40,8	16:18	16:08
975	Ponte			94,5	39	16:21	16:12
978	Cruzamento à esq. p/ Fiskas de Ermelo, N312-1			94,6	38,9	16:22	16:12
940	Anta			97,9	35,6	16:28	16:17
916	À esq. p/ Pioledo-Fiskas de Ermelo, M1203			98,5	35	16:29	16:18
898	P/ dta. p/ Pioledo-Fiskas de Ermelo			98,8	34,7	16:29	16:19
842	Pioledo			99,5	34	16:30	16:20
757	À esq. p/ Cavernelhe-Fiskas de Ermelo			100,5	33	16:32	16:22
757	Cavernelhe			101,2	32,3	16:34	16:23
746	P/ dta. p/ Fiskas de Ermelo-Fojo			101,6	31,9	16:34	16:24
536	Fiskas de Ermelo, pela esq. p/ Fojo			104,3	29,2	16:39	16:28
315	Em frente p/ Mondim de Basto, N304			107,4	26,1	16:45	16:34
357	Ponte D'Olo			114	19,5	16:57	16:45
388	Paradaça, N304			115,3	18,2	16:59	16:47
189	Mondim de Basto			119,8	13,7	17:07	16:55
162	Ponte s/ Rio Cabril			120,3	13,2	17:08	16:56
204	Rotunda à dta. p/ Mondim (centro)			121,5	12	17:10	16:58
216	Rotunda em frente p/ Ribeira de Pena			121,9	11,6	17:11	16:58
216	Meta Volante - Mondim de Basto, N312			122	11,5	17:11	16:59
296	Sobreira de Mondim			125,1	8,4	17:17	17:04
295	À dta. p/ Sra. da Graça Início subida / Début col			125,2	8,3	17:17	17:04
341	"Clube da Volta"			125,8	7,7	17:18	17:05
928	Meta Final / Arrivé: Mondim de Basto - Alto da Sra da Graça PM 1ª cat. / Col 1ª cat.			133,5	0	17:32	17:18





Volta a Portugal Santander

10ª Etapa / 10ème Etape: CRI - Vila Nova de Gaia (Canidelo) / Porto - 19,5 Km
11.08.2019 - Domingo / Dimanche

Alt.	Percurso / Parcours		» Km	Km »	44 km/h	46 km/h
	Concentração/Rassemblement: Vila Nova de Gaia (Canidelo) - Av. Afonso de Albuquerque				12:00	12:00
	Partida / Départ : Av. Afonso Albuquerque					
	Partida 1º corredor Départ 1er coureur Horário estabelecido em função do nº de corredores * Horaire établi par rapport au nombre de coureurs				14:00*	14:00*
3	Partida do último ciclista / Départ de le dernier coureur		0	19,5	17:00	17:00
4	Em frente p/ Rua da Praia		0,5	19	17:00	17:00
6	À dta. p/ Av. Mestre José Rodrigues		2,2	17,3	17:03	17:02
59	Rotunda à esq. p/ Alameda da Empresa		3,2	16,3	17:04	17:04
71	Rotunda à dta. p/ Via Eng. Edgar Cardoso		3,4	16,1	17:04	17:04
85	Rotunda (Edgar Cardoso) à esq. (contramão!) p/ Av. Manuel Oliveira		4	15,5	17:05	17:05
70	Via Rosa Mota		4,9	14,6	17:06	17:06
68	Rotunda em frente p/ Via da Misericórdia		5,5	14	17:07	17:07
65	Rotunda à esq. p/ Rua General Torres		5,8	13,7	17:07	17:07
61	À dta. p/ Rua Luis de Camões		5,9	13,6	17:08	17:07
76	À dta. p/ Av. da República		6,1	13,4	17:08	17:07
157	Pela dta. p/ Santo Ovidio		8	11,5	17:10	17:10
167	Rotunda de Santo Ovidio à esq. (contramão!) p/ Av. da República		8,2	11,3	17:11	17:10
150	Estação de Metro D. João II, à dta		8,5	11	17:11	17:11
131	À dta. p/ Porto, Av. D. João II		8,7	10,8	17:11	17:11
130	Pelo túnel, Av. D. João II		8,8	10,7	17:12	17:11
88	Rotunda em frente p/ Porto (Ponte do Infante)		9,6	9,9	17:13	17:12
47	Rotunda à esq. p/ Porto (Ponte do Infante)		10,3	9,2	17:14	17:13
68	Ponte do Infante		11,4	8,1	17:15	17:14
70	Rua das Fontainhas		11,9	7,6	17:16	17:15
93	À dta. p/ Av. de Rodrigues de Freitas		12,2	7,3	17:16	17:15
104	Largo Soares dos Reis, em frente p/ Rua do Heroísmo		12,8	6,7	17:17	17:16
97	Em frente p/ Rua do Freixo		13,4	6,1	17:18	17:17
82	Pela dta. p/ Rua do Freixo		13,5	6	17:18	17:17
13	Rotunda do Freixo à dta. p/ Entre-os-Rios		14,3	5,2	17:19	17:18
11	Rotunda à dta. p/ Marginal, Av. de Paiva Couceiro - Av. Gustavo Eiffel		14,5	5	17:19	17:18
15	Ponte D. Luis em frente p/ Túnel da Ribeira		17,4	2,1	17:23	17:22
27	Rua do Infante D. Henrique à dta p/ Rua Mouzinho da Silveira		17,7	1,8	17:24	17:23
65	S. Bento à esq. p/ Praça de Almeida Garret		18,3	1,2	17:24	17:23
69	À esq. p/ Praça da Liberdade - Rua dos Clérigos		18,4	1,1	17:25	17:24
81	Igreja dos Clérigos em frente p/ Rua de S. Filipe de Nery		18,6	0,9	17:25	17:24
91	À dta. p/ Rua Dr. Ferreira da Silva		18,8	0,7	17:25	17:24
93	Praça de Gomes Teixeira em frente p/ Praça Guilherme Gomes Fernandes		19	0,5	17:25	17:24
93	Em frente p/ Rua de José Falcão - Rua de Ceuta		19,1	0,4	17:26	17:24
80	Praça D. Filipa de Lencastre em frente p/ Rua de Elisio de Melo		19,3	0,2	17:26	17:25
73	À esq. p/ Av. dos Aliados		19,4	0,1	17:26	17:25
81	Meta Final / Arrivée: Porto - Av. dos Aliados		19,5	0	17:26	17:25

